REPUBLIKA E SHQIPËRISË

BASHKIA MALIQ
DREJTORIA E PLANIFIKIMIT DHE KONTROLLIT TË ZHVILLIMIT TË TERRITORIT
DREJTORIA E PRONAVE PUBLIKE DHE ASETEVE
SEKTORI I PYJEVE DHE KULLOTAVE

Nr 3778 **Prot** **Maliq, më** 17.6 **.2026**

RELACION

Mbi përditësimin dhe saktësimin e Regjistrit Kombëtar të Adresave dhe saktësimin e kufijve territorial në nivel Njësi Administrative (rendi 4) dhe kufi fshati (rendi 5).

Bazuar në Ligjin nr. 139 datë 17.12.2015 "*Për Vetëqeverisjen vendore*"; Ligj nr. 115/2014 datë 31.7.2014 "*Për ndarjen administrativo-territoriale të njësive të qeverisjes vendore në Republikën e Shqipërisë*"; Vendimin e Këshillit të Ministrave nr. 1078, datë 23.12.2015, Për miratimin e dokumentit "Standardet Shtetërore për Specifikimet Teknike të Informacionit Gjeohapësinor në Shqipëri, Tema - Kufijtë e njësive administrative"; Vendimi nr. 360 datë 29.05.2019 "Për miratimin e hartës së përditësuar të kufijve administrativo-territoriale të njësive të vetëqeverisjes vendore"; Shkresa nga Ministria e Punëve të Brendshme nr 2880 Prot .datë 01.06.2026 "Kërkesë për përditësimin dhe saktësimin e Regjistrit Kombëtar të Adresave dhe saktësimin e kufijëve territoriale"protokolluar pranë Bashkisë Maliq me nr. 3466 prot datë 04.06.2026 .

1. Dokumentacioni i dorëzuar dhe procedura e ndjekur.

Me miratimin e ndarjes së re administrativo-territoriale sipas ligjit 115/2014, ka lindur nevoja e pasqyrimit sipas kritereve të vendosura me vendimin nr. 1078/2015 me program GIS në format shapefile të kufijëve dhe duke qenë se bazuar në nenin 93 të ligjit nr. 139/2015 përditësimi i adresave dhe kufijve ndarës administrativo-territoriale të njësive administrative dhe fshatrave në përbërjen e tyre miratohen me vendim të këshillit bashkiak, Drejtoria e Urbanistikës dhe Sektori i Pyjeve dhe Kullotave kanë bërë të mundur pasqyrimin e kufijve në GIS sipas standarteve të kërkuara nga Autoriteti Shtetëror për Informacionin Gjeohapësinor (ASIG) në zbatim të VKM 1078, datë 23.12.2015, Për miratimin e dokumentit "Standardet Shtetërore për Specifikimet Teknike të Informacionit Gjeohapësinor në Shqipëri, Tema - Kufijtë e njësive administrative".

Ndarja administrative në vend është e parashikuar me rende ku:

I. Rendi 1 është kufi Shtetëror

II. Rendi 2 është ai i Qarkut

III. Rendi 3 është ai i Bashkisë

IV. Rendi 4 është ai i Njësive administrative

V. Rendi 5 është ai i Qyteteve dhe Fshatrave

Kufiri Shtetëror, ai i Qarkut dhe i Bashkive janë kufij të miratuar paraprakisht këtij vendimi dhe do merren të tilla sipas informacionit elektronikisht të dërguar nga Ministria e Brendshme bashkëlidhur shkresës me nr 519 Prot .datë 10.02.2021 "Kërkesë për përditësimin e kufijëve administrativo-territoriale".

2. **Relacioni teknik.**

Rendi	Emërtimi	Statusi Legal	Statusi Teknik	Shumëllojshmëria	Autoriteti Qëndror	Gjeometria
I	Shqipëri	Ligjor	Përputhet	1	Republikë Parlamentare	Linjë
II	Korçë	Ligjor	Përputhet	12	Prefektura e Qarkut Korçë	Poligon
III	Maliq	Ligjor	Përputhet	61	Bashkia Maliq	Poligon
IV	Maliq	N/A	N/A	7	Bashkia Maliq	Poligon
IV	Gorë	N/A	N/A		Bashkia Maliq	Poligon
IV	Pojan	N/A	N/A		Bashkia Maliq	Poligon
IV	Pirg	N/A	N/A		Bashkia Maliq	Poligon
IV	Vreshtas	N/A	N/A		Bashkia Maliq	Poligon
IV	Libonik	N/A	N/A		Bashkia Maliq	Poligon
IV	Moglicë	N/A	N/A		Bashkia Maliq	Poligon
V	Maliq	N/A	N/A	7	Nj.A. Maliq	Poligon
V	Kolanec	N/A	N/A		Nj.A. Maliq	Poligon
V	Goce	N/A	N/A		Nj.A. Maliq	Poligon
V	Gjyras	N/A	N/A		Nj.A. Maliq	Poligon
V	Bickë	N/A	N/A		Nj.A. Maliq	Poligon
V	Fshat Maliq	N/A	N/A		Nj.A. Maliq	Poligon
V	Plovisht	N/A	N/A		Nj.A. Maliq	Poligon
V	Libonik	N/A	N/A	13	Nj.A. Libonik	Poligon
V	Drithas	N/A	N/A		Nj.A. Libonik	Poligon
V	Vloçisht	N/A	N/A		Nj.A. Libonik	Poligon
V	Vashtëmi	N/A	N/A		Nj.A. Libonik	Poligon
V	Pocestë	N/A	N/A		Nj.A. Libonik	Poligon
V	Symiz	N/A	N/A		Nj.A. Libonik	Poligon
V	Klocë	N/A	N/A		Nj.A. Libonik	Poligon
V	Shkozë	N/A	N/A		Nj.A. Libonik	Poligon
V	Kembëthekër	N/A	N/A		Nj.A. Libonik	Poligon
V	Beras	N/A	N/A		Nj.A. Libonik	Poligon
V	Zboq	N/A	N/A		Nj.A. Libonik	Poligon
V	Memël	N/A	N/A		Nj.A. Libonik	Poligon
V	Manastirec	N/A	N/A		Nj.A. Libonik	Poligon
V	Zvarisht	N/A	N/A	18	Nj.A. Gorë	Poligon
V	Dolan	N/A	N/A		Nj.A. Gorë	Poligon
V	Lozhan	N/A	N/A		Nj.A. Gorë	Poligon
V	Lozhan i Ri	N/A	N/A		Nj.A. Gorë	Poligon
V	Senisht	N/A	N/A		Nj.A. Gorë	Poligon
V	Tresovë	N/A	N/A		Nj.A. Gorë	Poligon
V	Strelcë	N/A	N/A		Nj.A. Gorë	Poligon
V	Shalës	N/A	N/A		Nj.A. Gorë	Poligon
V	Selcë	N/A	N/A		Nj.A. Gorë	Poligon
V	Velçan	N/A	N/A		Nj.A. Gorë	Poligon
V	Mesmal	N/A	N/A		Nj.A. Gorë	Poligon
V	Moçan	N/A	N/A		Nj.A. Gorë	Poligon
V	Mjaltas	N/A	N/A		Nj.A. Gorë	Poligon
V	Marjan	N/A	N/A		Nj.A. Gorë	Poligon

V	Desmirë	N/A	N/A		Nj.A. Gorë	Poligon
V	Qënckë	N/A	N/A		Nj.A. Gorë	Poligon
V	Babjen	N/A	N/A		Nj.A. Gorë	Poligon
V	Dolanec	N/A	N/A		Nj.A. Gorë	Poligon
V	Moglicë	N/A	N/A	16	Nj.A. Moglicë	Poligon
V	Gopesh	N/A	N/A		Nj.A. Moglicë	Poligon
V	Dobërçan	N/A	N/A		Nj.A. Moglicë	Poligon
V	Maliq-Opar	N/A	N/A		Nj.A. Moglicë	Poligon
V	Gurkuq	N/A	N/A		Nj.A. Moglicë	Poligon
V	Bardhas	N/A	N/A		Nj.A. Moglicë	Poligon
V	Zerec	N/A	N/A		Nj.A. Moglicë	Poligon
V	Dushar	N/A	N/A		Nj.A. Moglicë	Poligon
V	Torovec	N/A	N/A		Nj.A. Moglicë	Poligon
V	Shpatmal Peshtan	N/A	N/A		Nj.A. Moglicë	Poligon
V	Lumaj	N/A	N/A		Nj.A. Moglicë	Poligon
V	Protopapë	N/A	N/A		Nj.A. Moglicë	Poligon
V	Osojë	N/A	N/A		Nj.A. Moglicë	Poligon
V	Gurshqipe	N/A	N/A		Nj.A. Moglicë	Poligon
V	Kucakë	N/A	N/A		Nj.A. Moglicë	Poligon
V	Nikollarë	N/A	N/A		Nj.A. Moglicë	Poligon
V	Vreshtas	N/A	N/A	4	Nj.A. Vreshtas	Poligon
V	Sheqeras	N/A	N/A		Nj.A. Vreshtas	Poligon
V	Bregas	N/A	N/A		Nj.A. Vreshtas	Poligon
V	Podgorie	N/A	N/A		Nj.A. Vreshtas	Poligon
V	Pirg	N/A	N/A	11	Nj.A. Pirg	Poligon
V	Gurishtë	N/A	N/A		Nj.A. Pirg	Poligon
V	Zvirinë	N/A	N/A		Nj.A. Pirg	Poligon
V	Leminot	N/A	N/A		Nj.A. Pirg	Poligon
V	Qershizë	N/A	N/A		Nj.A. Pirg	Poligon
V	Kakaç	N/A	N/A		Nj.A. Pirg	Poligon
V	Shqitas	N/A	N/A		Nj.A. Pirg	Poligon
V	Veliternë	N/A	N/A		Nj.A. Pirg	Poligon
V	Sovjan	N/A	N/A		Nj.A. Pirg	Poligon
V	Novoselë	N/A	N/A		Nj.A. Pirg	Poligon
V	Bubuq	N/A	N/A		Nj.A. Pirg	Poligon
V	Pojan	N/A	N/A	12	Nj.A. Pojan	Poligon
V	Zvezdë	N/A	N/A		Nj.A. Pojan	Poligon
V	Shëngjergj	N/A	N/A		Nj.A. Pojan	Poligon
V	Kreshpanj	N/A	N/A		Nj.A. Pojan	Poligon
V	Plasë	N/A	N/A		Nj.A. Pojan	Poligon
V	Zëmblak	N/A	N/A		Nj.A. Pojan	Poligon
V	Burimas	N/A	N/A		Nj.A. Pojan	Poligon
V	Pendavinj	N/A	N/A		Nj.A. Pojan	Poligon
V	Terovë	N/A	N/A		Nj.A. Pojan	Poligon
V	Rov	N/A	N/A		Nj.A. Pojan	Poligon
V	Orman	N/A	N/A		Nj.A. Pojan	Poligon
V	Rëmbec	N/A	N/A		Nj.A. Pojan	Poligon

Shpjegues:

Statusi legal - Ligjshmëria e vendosjes së kufirit administrativ për rendin me ligj ose vendim

Statusi teknik – Përputhshmëria në kordinata me rendet më të larta

Shumëllojshmëria – Numëri i njësive përbërëse të atij rendi

Autoriteti qëndror – Autoriteti qëndror administrativ në rendin e njësisë

Gjeometria – Lloji i vijës së kufirit në shapefile

Ndarja e pasqyruar në këtë relacion është për rendin IV dhe rendin V (Njësi Administrative dhe fshat).

Për realizimin e pasqyrimit hartografik të ndarjes administrative të territorit të Bashkisë Maliq janë përdorur materjalet e siguruar nga:

- Ministria e Brendshme bashkëlidhur shkresës me nr 519 Prot .datë 10.02.2021 "Kërkesë për përditësimin e kufijëve administrativo-territoriale".
- VKM nr. 1078 datë 23.12.2015 "Për miratimin e dokumentit "standardet shtetërore për specifikimet teknike të informacionit gjeohapësinor ne shqipëri, tema – kufijtë e njësive administrative".
- Ligjit 115/2014 "Për ndarjen administrativo-territoriale të njësive të qeverisjes vendore" – nga ku janë marrë fshatrat dhe njësitë administrative bashkëngjitur këtij ligji.
- **Zonat Kadastrale në portalin shtetëror ASIG**.

3. Procesi i përgatitjes .

Në zonat ku vihej re mbivendosje e zonave kadastrale apo mungesa e zonave kadastrale prioritet u është dhënë kufijve natyrorë të fshatrave si kurriz mali, lum, etj.

Nga Bashkia Maliq u përgatitën hartat digitale në GIS në formatin e kërkuar (shapefile). U përgatitën harta fizike për secilën Njësi Administrative duke pasqyruar kufijtë e Njësisë Administrative dhe të Fshatrave që përbëhet. Këto harta u konsultuan me Administratorët e Njësive dhe Kryetarët e Fshatrave. Gjatë periudhës kur këto harta u diskutuan dhe u firmosën nga Administratorët dhe kryetarët e fshatrave pati disa mungesa nga Kryetarët e Fshatrave për arsye personale nga të cilët nuk është bërë firmosja e hartave dhe një pjesë e Kryetarëve të fshatrave pavarësisht se ju është treguar bazueshmëria e kufijve të fshatrave mbi zonat kadastrale ekzistuese nuk kanë pranuar ti firmosin hartat pasi nuk kanë qenë dakord me konfigurimin e kufijve por deri në momentin e hartimit të këtij relacioni nuk kanë sjellë zyrtarisht ankesat apo propozimet e tyre mbi paraqitjen e kufijve të fshatit. Bashkëlidhur me ketë relacion është dokumentacioni përkatës.

Pas diskutimit nga anëtarët prezentë propozojmë të merret vendim:

Këshilli i Bashkisë Maliq të miratojë kërkesën për përditësimin dhe saktësimin e Regjistrit Kombëtar të Adresave dhe saktësimin e kufijve territorial përkatësisht kufi i Njësisë Administrative (Rendi 4) dhe kufi Fshati (Rendi 5).

KRYETARI I BASHKISË
Gëzim Topçiu

REPUBLIKA E SHQIPËRISË BASHKIA MALIQ

REPUBLIKA E SHQIPËRISË

BASHKIA MALIQ
KRYETARI

Nr3778**Prot** **Maliq, më** 17. 6 **.2026**

PROJEKT VENDIM

Mbi përditësimin dhe saktësimin e Regjistrit Kombëtar të Adresave dhe saktësimin e kufijve territorial në Njësi Administrative (rendi 4) dhe kufi fshati (rendi 5).

Bazuar në Ligjin nr. 139 datë 17.12.2015 "*Për Vetëqeverisjen vendore*"; Ligj nr. 115/2014 datë 31.7.2014 "*Për ndarjen administrativo-territoriale të njësive të qeverisjes vendore në Republikën e Shqipërisë*"; Vendimin e Këshillit të Ministrave nr. 1078, datë 23.12.2015, Për miratimin e dokumentit "Standardet Shtetërore për Specifikimet Teknike të Informacionit Gjeohapësinor në Shqipëri, Tema - Kufijtë e njësive administrative"; Vendimi nr. 360 datë 29.05.2019 "Për miratimin e hartës së përditësuar të kufijve administrativo-territoriale të njësive të vetëqeverisjes vendore"; Shkresa nga Ministria e Punëve të Brendshme nr 2880 Prot .datë 01.06.2026 "Kërkesë për përditësimin dhe saktësimin e Regjistrit Kombëtar të Adresave dhe saktësimin e kufijëve territoriale"protokolluar pranë Bashkisë Maliq me nr. 3466 prot datë 04.06.2026.

I propozoj këshillit të bashkisë:

1. Të miratojë përditësimin dhe saktësimin e Regjistrit Kombëtar të Adresave dhe saktësimin e kufijve territorial në Njësi Administrative (rendi 4) dhe kufi fshati (rendi 5).
2. Për zbatimin e këtij Vendimi dhe vazhdimin e procedurave për dërgimin e dokumentacionit ngarkohet Drejtoria e Pronave Publike dhe Aseteve, Drejtoria e Planifikimit dhe Kontrollit të Zhvillimit të Territorit dhe Sektori i Pyjeve dhe Kullotave.
3. Ky vendim hyn në fuqi sipas përcaktimeve të pikës 6, nenit 55, të ligjit nr. 139/2015 "Për Vetëqeverisjen Vendore" i ndryshuar.

KRYETARI I BASHKISË
Gëzim Topciu

REPUBLIKA E SHQIPËRISË BASHKIA MALIQ

Adresa: Bulevardi "Rinia", Maliq, Korçë Tel. & Fax. 0861 2 2026



BASHKIA MALIQ

RENDI 4 DHE 5
KUFI NJËSI ADMINISTRATIVE / FSHAT

KRYETARËT E FSHATRAVE

EMËR MBIEMËR	FIRMA
Niko Demollari	
Ervin Kita	
Edison Ajrulla	
Mitat Fiserj	

KRYETARI I BASHKISË
Gëzim Topçiu

REPUBLIKA E SHQIPËRISË - BASHKIA MALIQ -

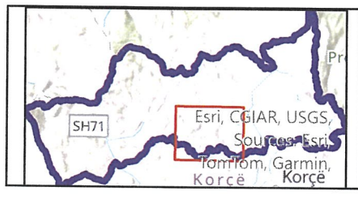

ADM RENDI 4 DHE 5
KUFIJTË NJËSIA ADMINISTRATIVE **MALIQ**

MBI PËRDITËSIMIN DHE SAKTËSIMIN E REGJISTRIT KOMBËTAR TË ADRESAVE DHE SAKTËSIMIN E KUFIJVE TERRITORIALË.

2026

LEGJENDA

- Emertime gjeografike
- ADM_Rendi_4_Kufijte_e_Nj.Adm
- ADM_Rendi_5_Fshatra_Qytete

N

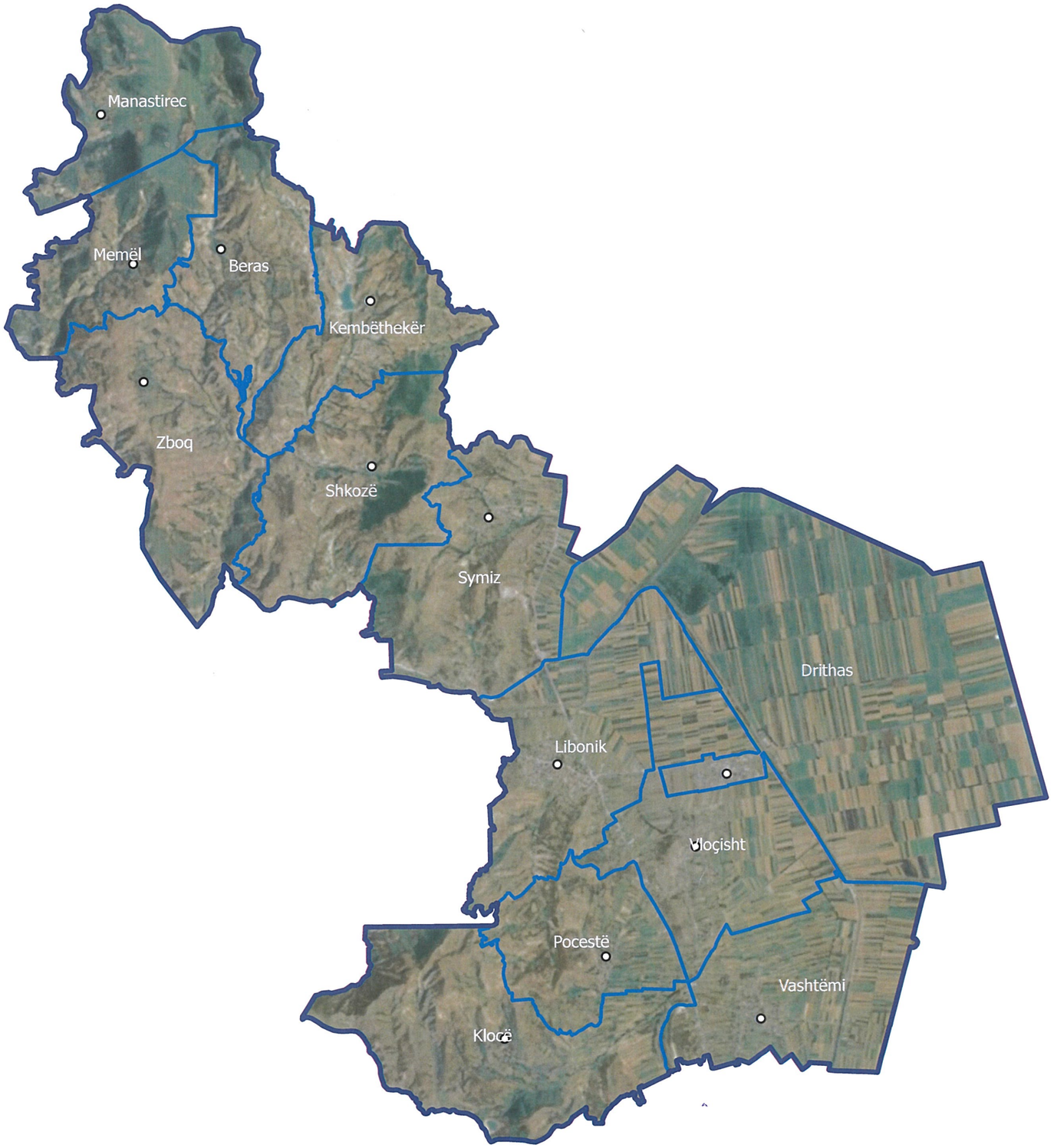

BASHKIA MALIQ

RENDI 4 DHE 5
KUFI NJËSI ADMINISTRATIVE / FSHAT

KRYETARËT E FSHATRAVE

EMËR MBIEMËR	FIRMA
Roxhens Zgorani	
VASIL TALKA	
Sokol Kellar	
Luan Vetiti	
Bozoklyl Gemu	
Arif Belishta	
Baltu Merdyg	

ADMINISTRATORI
Rudina Bregu

KRYETARI I BASHKISË
Gëzim Topçiu

REPUBLIKA E SHQIPËRISË BASHKIA MALIQ

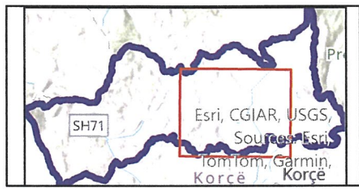

ADM RENDI 4 DHE 5
KUFIJTË NJËSIA ADMINISTRATIVE **LIBONIK**

MBI PËRDITËSIMIN DHE SAKTËSIMIN E REGJISTRIT KOMBËTAR TË ADRESAVE DHE SAKTËSIMIN E KUFIJVE TERRITORIALË.

2026

LEGJENDA

- Emertime gjeografike
- ADM_Rendi_4_Kufijte_e_Nj.Adm
- ADM_Rendi_5_Fshatra_Qytete

N



BASHKIA MALIQ

RENDI 4 DHE 5

KUFI NJËSI ADMINISTRATIVE / FSHAT

KRYETARËT E FSHATRAVE

EMËR MBIEMËR	FIRMA
Nafis Bashkimi Zvarisht	
Ylljaqashdari Lozhan	
Alfred Skenderi	
Pëllumb Mesalimi	
Ilijan Sulse	
Fatos Zoie	
Qirjako Vrrejon	
Flaran Koshari	
Zenel Dinoski	
Hekuran Çashllari	
Marjol Pilloti	

ADMINISTRATORI
Ronaldo Skënderi

KRYETARI I BASHKISË
Gëzim Topçiu

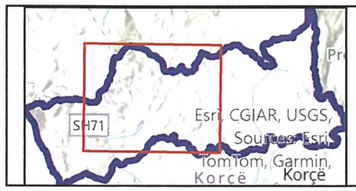

ADM RENDI 4 DHE 5
KUFIJTË NJËSIA ADMINISTRATIVE **GORË**

MBI PËRDITËSIMIN DHE SAKTËSIMIN E REGJISTRIT KOMBËTAR TË ADRESAVE DHE SAKTËSIMIN E KUFIJVE TERRITORIALË.

2026

LEGJENDA

- Emertime gjeografike
- ADM_Rendi_4_Kufijte_e_Nj.Adm
- ADM_Rendi_5_Fshatra_Qytete

N



BASHKIA MALIQ

RENDI 4 DHE 5
KUFI NJËSI ADMINISTRATIVE / FSHAT

KRYETARËT E FSHATRAVE

EMËR MBIEMËR	FIRMA
Oldi Mollaj meri	
Hydri Kula	
Molip Murati	
Qemol Hoxha	
Osmon Cela	
Artan Hoxi	
Ermelsi Hallaçi	
Mustafa Veli	

ADMINISTRATORI
Feta Hoxha

KRYETARI I BASHKISË
Gëzim Topçiu

REPUBLIKA E SHQIPËRISË
AUTORITETI I ADMINISTRATIVE
MOGLICË
BASHKIA MALIQ



ADM RENDI 4 DHE 5
KUFIJTË NJËSIA ADMINISTRATIVE **MOGLICË**

MBI PËRDITËSIMIN DHE SAKTËSIMIN E REGJISTRIT KOMBËTAR TË ADRESAVE DHE SAKTËSIMIN E KUFIJVE TERRITORIALË.

2026

LEGJENDA

- Emertime gjeografike
- ADM_Rendi_4_Kufijte_e_Nj.Adm
- ADM_Rendi_5_Fshatra_Qytete

N

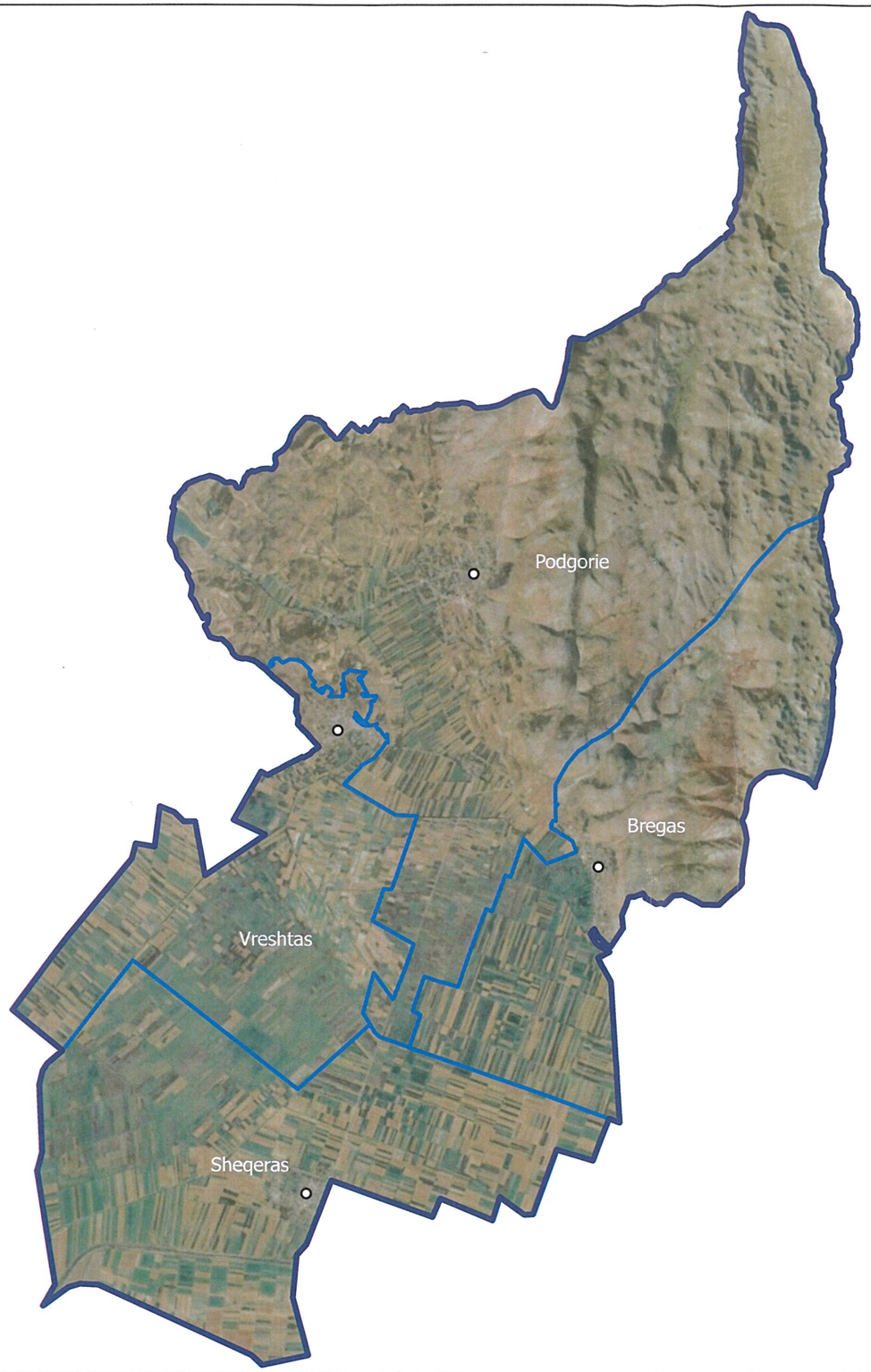

BASHKIA MALIQ

RENDI 4 DHE 5
KUFI NJËSI ADMINISTRATIVE / FSHAT

KRYETARËT E FSHATRAVE

EMËR MBIEMËR	FIRMA
Andrea Baxheli	Vreshtas
Eriolt Dushku	Podgorie
Andrea Bargamani	Bregas
Thanos Kaçi	Sheqeras

ADMINISTRATORI
Qezar Bezati

KRYETARI I BASHKISË
Gëzim Topçiu

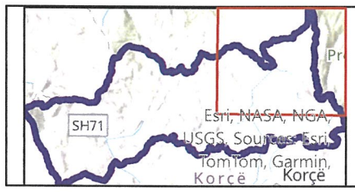

ADM RENDI 4 DHE 5
KUFIJTË NJËSIA ADMINISTRATIVE **VRESHTAS**

MBI PËRDITËSIMIN DHE SAKTËSIMIN E REGJISTRIT KOMBËTAR TË ADRESAVE DHE SAKTËSIMIN E KUFIJVE TERRITORIALË.

2026

LEGJENDA

- Emertime gjeografike
- ADM_Rendi_4_Kufijte_e_Nj.Adm
- ADM_Rendi_5_Fshatra_Qytete

N



BASHKIA MALIQ

RENDI 4 DHE 5
KUFI NJËSI ADMINISTRATIVE / FSHAT

KRYETARËT E FSHATRAVE

EMËR MBIEMËR	FIRMA
Lulëzim Krasta	
Astrit Stopollaku	
Syrjo Hanzelleri	
Hajus Shkemsi	
Vajot Fash	
Arben Kogelleri	
Gëllem Gjonsllaku	

ADMINISTRATORI
Ermal Gjona

KRYETARI I BASHKISË
Gëzim Topçiu

REPUBLIKA E SHQIPËRISË BASHKIA MALIQ

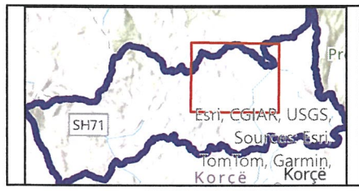

ADM RENDI 4 DHE 5
KUFIJTË NJËSIA ADMINISTRATIVE **PIRG**

MBI PËRDITËSIMIN DHE SAKTËSIMIN E REGJISTRIT KOMBËTAR TË ADRESAVE DHE SAKTËSIMIN E KUFIJVE TERRITORIALË.

2026

LEGJENDA

- Emertime gjeografike
- ADM_Rendi_4_Kufijte_e_Nj.Adm
- ADM_Rendi_5_Fshatra_Qytete

N



BASHKIA MALIQ

RENDI 4 DHE 5
KUFI NJËSI ADMINISTRATIVE / FSHAT

KRYETARËT E FSHATRAVE

EMËR MBIEMËR	FIRMA
Niko Sheshrina	
Lermondi Feratllari	
Adriatik Çelo	
Edman Agalli	
Kundret Kyçyku	
Edvart Feratllari	
Anastas Krekos	
Shafer Gyushllari	
Andonag Risto	

ADMINISTRATORI
Kreshnik Azo

KRYETARI I BASHKISË
Gëzim Topçiu

REPUBLIKA E SHQIPËRISË BASHKIA MALIQ

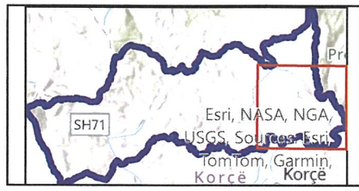

ADM RENDI 4 DHE 5
KUFIJTË NJËSIA ADMINISTRATIVE **POJAN**

MBI PËRDITËSIMIN DHE SAKTËSIMIN E REGJISTRIT KOMBËTAR TË ADRESAVE DHE SAKTËSIMIN E KUFIJVE TERRITORIALË.

2026

LEGJENDA

- Emertime gjeografike
- ADM_Rendi_4_Kufijte_e_Nj.Adm
- ADM_Rendi_5_Fshatra_Qytete

N