REPUBLIKA E SHQIPËRISË

BASHKIA MALIQ

KRYETARI I BASHKISË

Nr. 4112 Prot Maliq, më 24. 7 .2025

PROJEKT-VENDIM Nr 210

Për

Miratimin e përditësimit të pjesshëm të listës së inventarit të pronave, të transferuara me Vendimin e Këshillit të Ministrave Nr. 524, datë 30.06.2010 "*Për miratimin e listës përfundimtare të pronave të paluajtshme publike, shtetërore, që transferohen në pronësi ose në përdorim të Komunës Gorë, të Qarkut të Korçës*"

Në mbështetje të nenit 8, pika 2, nenit 9, pika 1, nënpika 1.2, shkronja "a" dhe "c", nenit 54 të Ligjit Nr. 139/2015 "*Për Vetëqeverisjen Vendore*", i ndryshuar, Ligjit Nr. 8744, datë 22.02.2001 "*Për transferimin e pronave të paluajtshme publike të shtetit në njësitë e qeverisjes vendore*", i ndryshuar, nenit 36, 37, 38 dhe 39 të Ligjit Nr. 20/2020 "*Për përfundimin e proceseve kalimtare të pronësisë në Republikën e Shqipërisë*", si dhe Kreut II, pika 3 të Vendimit të Këshillit të Ministrave Nr. 28, datë 27.01.2023 "*Për përcaktimin e procedurave të hollësishme të përditësimit të listave të pronave shtetërore dhe rregullave për bashkëpunimin ndërmjet institucioneve*",

PROPOZOJMË:

1. Miratimin e përditësimit të pjesshëm të listës së inventarit të pronave, të transferuara me Vendimin e Këshillit të Ministrave Nr. 524, datë 30.06.2010 "*Për miratimin e listës përfundimtare të pronave të paluajtshme publike, shtetërore, që transferohen në pronësi ose në përdorim të Komunës Gorë, të Qarkut të Korçës*", sipas formularit të përditësimit të pronës me numër rendor 670, si dhe planeve të rilevimit bashkëlidhur këtij projekt-vendimi.
2. Ngarkohet Drejtoria e Pronave Publike dhe Aseteve pranë Bashkisë Maliq, të paraqesë pranë Agjencisë Shtetërore të Kadastrës, kërkesën dhe dokumentacionin e plotë sipas legjislacionit në fuqi, për përditësimin e listës së inventarit të pronave.
3. Ky vendim hyn në fuqi sipas percaktimeve të nenit 55, pika 6, të ligjit nr. 139/2015 "*Për vetëqeverisjen vendore*", i ndryshuar, dhe pas konfirmimit ligjor nga institucioni i Prefektit të Qarkut Korçë.

Konceptoi:	I. Parangoni		Dt. 18 / 07 /2025
Topograf:	M. Lame		Dt. 18 / 07 /2025
Përgjegjës S.P.P.A:	N. Çaushi		Dt. 18 / 07 /2025
Drejtor D.P.P.A:	J. Sulo		Dt. 24 / 07 /2025

REPUBLIKA E SHQIPËRISË BASHKIA MALIQ

KRYETARI I BASHKISË

Gëzim Tapçiu

I. FORMULARI I PËRDITËSIMIT TË PRONËS

Identifikoi pronën: Mevlan Lame (Topograf/Kadastër) _____; Irisa Parangoni (Inxhinier/Specialist) _____
(emri, mbiemri, pozicioni zyrtar)

Supervizoi: Nertil Çaushi (Përgjegjës/Sektori i Pronave Publike dhe Aseteve) _____
(emri, mbiemri, pozicioni zyrtar):
Johand Sulo (Drejtor/ Drejtoria e Pronave Publike dhe Aseteve)
(emri, mbiemri, pozicioni zyrtar):

Institucioni Qendror Shtetëror /Bashkia : MALIQ

Fusha e përdorimit të pronës: Zhvillim Bujqësi

Aprovoi: Gëzim Topçiu (Kryetari i Bashkisë) _____
(emri, mbiemri, pozicioni zyrtar, tel., firma, vula)

REPUBLIKA E SHQIPËRISË BASHKIA MALIQ

Nr.	Zona Kadastr. & Indeksi i Hartes	Nr. Pasurisë	Lloji i Pasurisë	Emertesa e pasurisë Adresa	Sip. e pasurisë (m2)	Nga Sip.		Funksioni për të cilin përdoret prona/ pasuria	Institucioni me përgjegjësi administrative /pronësi	Institucioni përdorues/ pasurisë Statusi juridik i përdorimit	Inventarizuar me VKM	Të dhëna të tjera (Shënime të veçanta)
						Truall (m2)	Ndërtesë (m2)					
670	3727		Arë	Tokë bujqësore Njësia Administrative Gorë Fshati Velçan	759700			Zhvillimi i bujqësisë	Ministria e Bujqësise dhe Zhvillimit Rural	Bashkia Maliq	VKM nr.524, datë 30.06.2010	Me VKM nr.524, datë 30.06.2010, ka kaluar në përdorim "arë" 759700 m2, pa numër pasurie.
	3727 K-34-114-(163-C)	227/5	Arë		5620							
	3727 K-34-114-(163-C)	236/5	Arë		5066							

	3727 K-34-114-(163-C)	237/4	Arë		13403								
	3727 K-34-114-(163-C)	242	Arë		5191								
	3727 K-34-114-(163-C)	243	Arë		15159								
	3727 K-34-114-(162-D)	260	Arë		8009								
	3727 K-34-114-(178-B)	263/2	Arë		3460								
	3727 K-34-114-(162-C)	271/1	Arë		7442								
	3727 K-34-114-(162-C)	272/8	Arë		9490								
	3727 K-34-114-(162-D)	274	Arë		6279								

	3727 K-34-114-(162-C)	284	Arë		11859								
	3727 K-34-114-(162-C)	301	Arë		12679								
	3727 K-34-114-(178-A)	344/8	Arë		13171								
	3727 K-34-114-(178-A)	351	Arë		5406								
	3727 K-34-114-(178-D)	460	Arë		9016								
	3727 K-34-114-(178-D)	461/10	Arë		13166								
Total					144416								

Shenim: Me VKM nr.524, datë 30.06.2010, në listën e inventarit me nr. rendor 670, ka kaluar në përdorim të Komunës Gorë (sot Njësia Administrative Gorë, Bashkia Maliq), pasuri e llojit "arë", me sipërfaqe totale 759700 m2, fshati Velçan, pa numër pasurie. Janë identifikuar pasuritë të llojit "arë" në fshatin Velçan, të cilat përfshihen në listën e inventarit me nr. rendor 670, dhe janë pasqyruar në formularin e përditësimit si më sipër. Sipërfaqja totale e pasurive të evidentuara është 144416 m2, pjesë e sipërfaqes totale prej 759700 m2, e transferuar me VKM nr.524, datë 30.06.2010.

PLAN RILEVIMI PER PUNIME KADASTRALE

PRONARI : SHTET | DATE 26.06.2025 | QËLLIMI: PËRDITËSIM/REGJISTRIM

VENDNDODHJA

BASHKIA MALIQ DVASHK/ZVASHK KORCE | ZONA KADASTRALE:3727 | NUMRI PASURISE 227/5 | INDEX HARTE K-34-114-(163-C)

TE DHENAT E PASURISE

LLOJI PASURISE:ARË | SIP.PASURISE=7060m2 | SIPERFAQE GJURMES NDERTIMIT=-m2 | NUMRI KATEVE=-KT | NUMRI PEMEVE

X 548217.82
Y 4516101.63

KORNIZA REFERUESE GJEODEZIKE SHQIPTARE

X 548702.82
Y 4516101.63

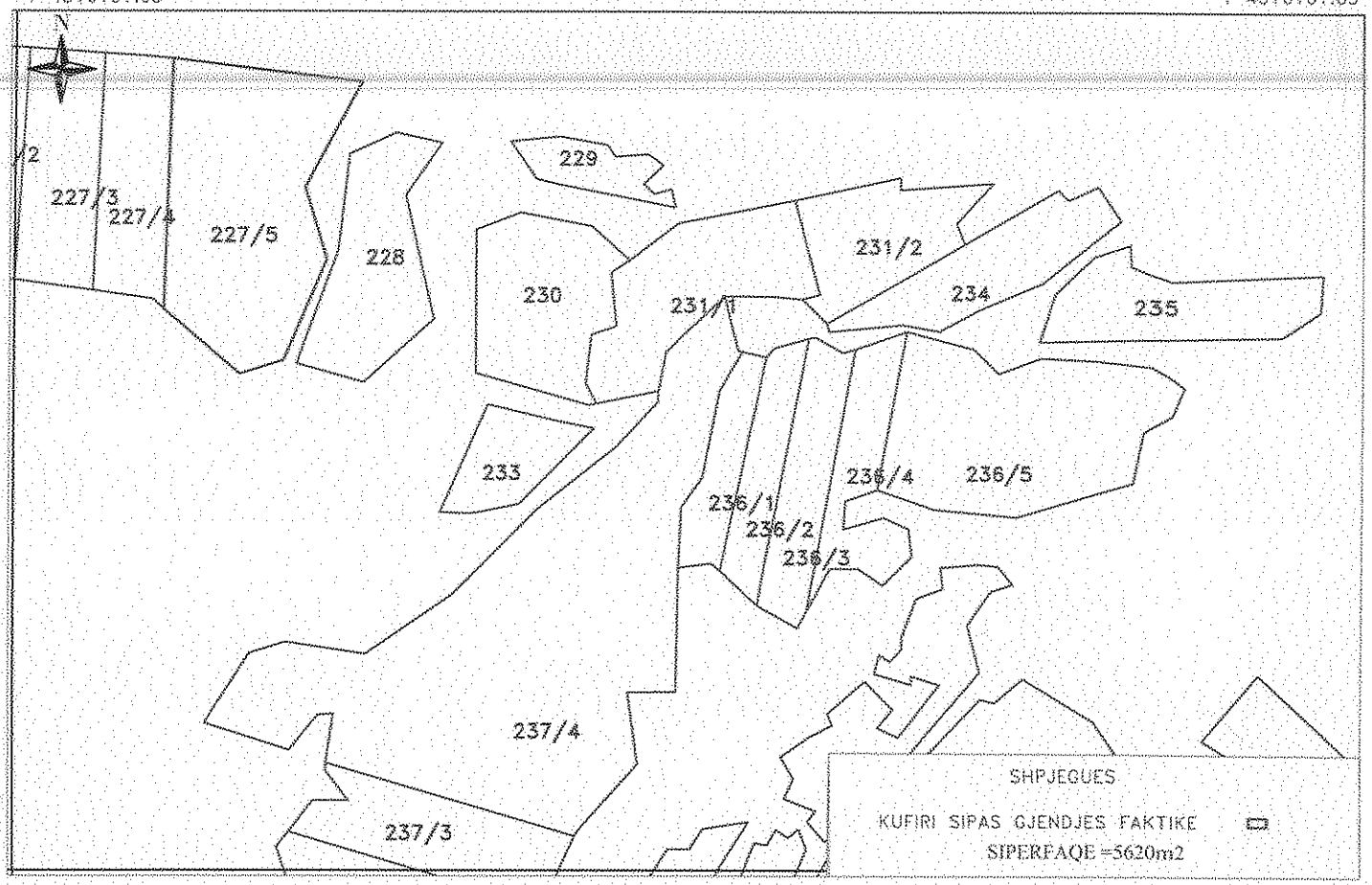

X 548217.82
Y 4515791.63

SH 1:2500

X 548702.82
Y 4515791.63

Nr.	ORIENTIMI	PERDORIMI	TIPI KUFIRIT	KUFITARI	ID/NIPT	SHENIME TE REALIZUESIT
1	VERI		PASURIA NR.	719/10		
2	LINDJE		PASURIA NR.	719/10,228		
3	JUG		PASURIA NR.	719/10		
4	PERENDIM		PASURIA NR.	227/4		

REALIZOI PER BASHKINE MALIQ

PUNOI: Mevlan LAME, Irisa PARANGONI

NENSHKRIMI

PERGJEGJES: Nertil ÇAUSHI

NENSHKRIMI

DREJTOR: Johand SULO

NENSHKRIMI

KRYETAR: Gëzim TOPÇIU

NENSHKRIMI / VULA

REALIZOI PËR DVASHK

SPECIALISTI:

NENSHKRIMI / VULA

KONFIRMOI

PERGJEGJESI/DREJTORI

NENSHKRIMI / VULA

TEKNOLOGJIA E MATJEVE: T, Z, O, D

Kode per teknologjine e matjeve: T-Terren; Z-Zyre; O-Ortofoto; G-GPS; S-Stacion Total; D-Matje Distancash;

PERCAKTIMI KUFIRIT: P; HK

Kode per percaktimin e kufirit:P-Përfaqësues i Pronarve;HK-Harta Kadastrale; K-Kufitarët të Gjithë; KP-Kufitarët Pjesërisht; PB-Përfaqësues Bashkie.

SHENIME TE VECANTA:

Me VKM nr.524, datë 30.06.2010, në listën e inventarit me nr rendor 670, ka kaluar në përdorim të ish komunës Gore, fshati Velcan , pasuri e llojit "Are", me sipërfaqe totale 759700 m2, pa numer pasurie.

U përgatit plan rilevimi për përditësim/regjistrim, me qëllim që pasuria numër 227/5 me sipërfaqe 5620m2 të përfshihet në sipërfaqen totale.

PRONARI/BASHKEPRONARET-DEKLARIM MBI MARREDHENIET ME KUFITARET

EMRI

NENSHKRIMI

PLAN RILEVIMI PER PUNIME KADASTRALE

PRONARI : SHTET DATE 26.06.2025 QËLLIMI: PËRDITËSIM/REGJISTRIM

VENDNDODHJA

BASHKIA MALIQ DVASHK/ZVASHK KORCE ZONA KADASTRALE:3727 NUMRI PASURISE 236/5 INDEX HARTE K-34-114-(163-C)

TE DHENAT E PASURISE

LLOJI PASURISE:ARE SIP.PASURISE=6577m2 SIPERFAQE GJURMES NDERTIMIT=-m2 NUMRI KATEVE=-KT NUMRI PEMEVE

X 548217.82
Y 4516101.63

KORNIZA REFERUESE GJEODEZIKE SHQIPTARE

X 548702.82
Y 4516101.63

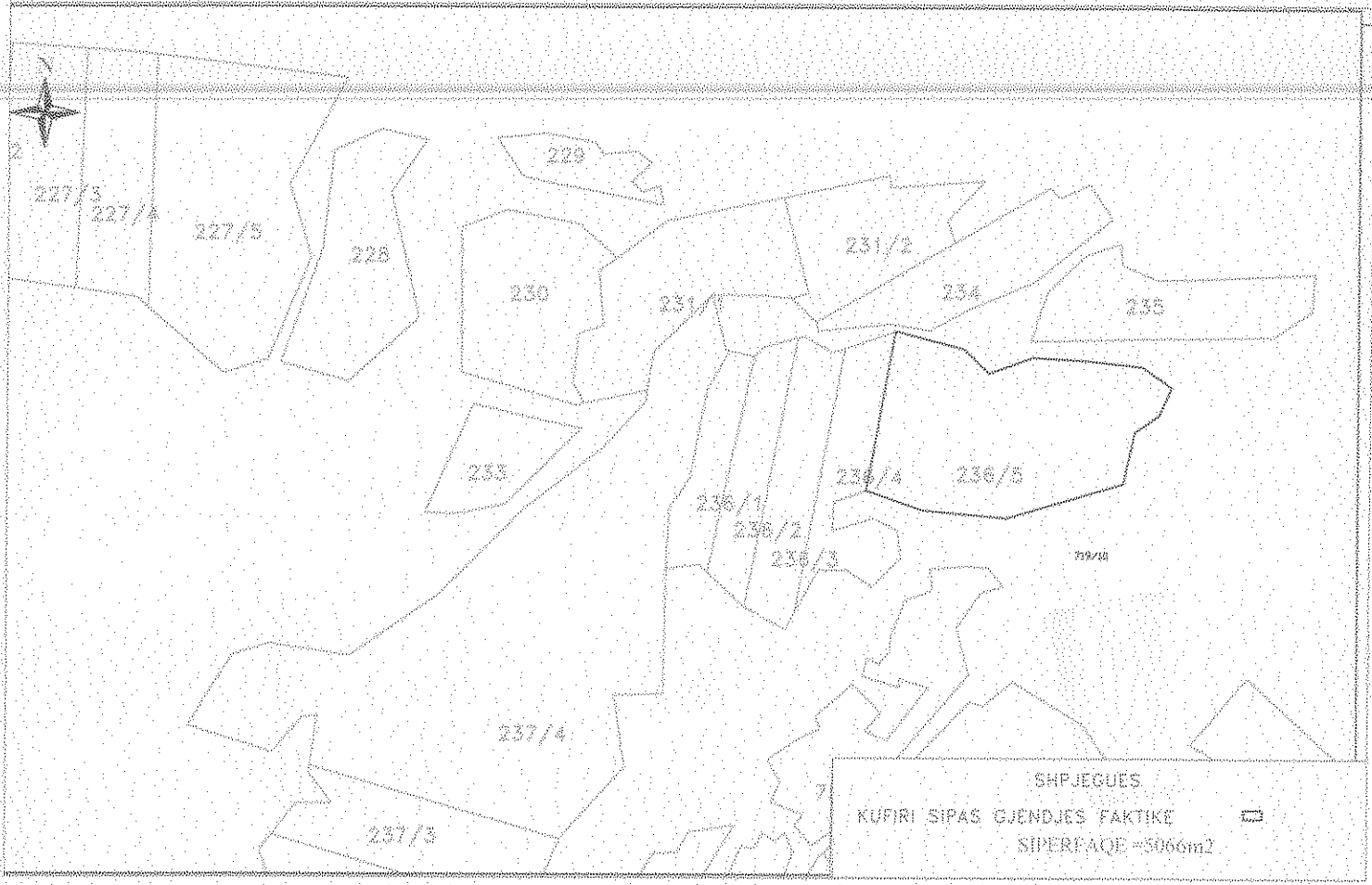

X 548217.82
Y 4515791.63

SH 1:2500

X 548702.82
Y 4515791.63

Nr.	ORIENTIMI	PERDORIMI	TIPI KUFIRIT	KUFITARI	ID/NIPT	SHENIME TE REALIZUESIT
1	VERI		PASURIA NR.	719/10		
2	LINDJE		PASURIA NR.	719/10		
3	JUG		PASURIA NR.	719/10		
4	PERENDIM		PASURIA NR.	236/4		

REALIZOI PER BASHKINE MALIQ

PUNOI: Mevlan LAME, Irisa PARANGONI

NENSHKRIMI

PERGJEGJES: Nertil ÇAUSHI

NENSHKRIMI

DREJTOR: Johand SULO

NENSHKRIMI

KRYETAR: Gëzim TOPÇIU

NENSHKRIMI / VULA _____

REALIZOI PËR DVASHK

SPECIALISTI

NENSHKRIMI / VULA _____

KONFIRMOI

PERGJEGJESI/DREJTORI _____

NENSHKRIMI / VULA _____

TEKNOLOGJIA E MATJEVE: T, Z, O, D

Kode per teknologjine e matjeve: T-Terren; Z-Zyre; O-Ortofoto; G-GPS; S-Stacion Total; D-Matje Distancash;

PERCAKTIMI KUFIRIT: P; HK

Kode per percaktimin e kufirit:P-Përfaqësues i Pronarve;HK-Harta Kadastrale; K-Kufitarët të Gjithë; KP-Kufitarët Pjesërisht; PB-Përfaqësues Bashkie,

SHENIME TE VECANTA:

Me VKM nr.524, datë 30.06.2010, në listën e inventarit me nr rendor 670, ka kaluar në përdorimi të ish komunës Gore, fshati Velcan , pasuri e llojit "Are", me sipërfaqe totale 759700 m2, pa numër pasurie.

U perdorit plan rilevimi për përditësim/regjistrim, me qëllim që pasuria numër 236/5 me sipërfaqe 5066m2 të përfshihet në sipërfaqen totale.

PRONARI BASHKEPRONARET-DEKLARIM MBI MARREDHENIET ME KUFITARET

EMRI _____

NENSHKRIMI _____

PLAN RILEVIMI PER PUNIME KADASTRALE

PRONARI : SHTET | DATE 26.06.2025 | QËLLIMI: PËRDITËSIM/REGJISTRIM

VENDNDODHJA

BASHKIA MALIQ DVASHK/ZVASHK KORCE ZONA KADASTRALE:3727 NUMRI PASURISE 237/4 INDEX HARTE K-34-114-(183-C)

TE DHENAT E PASURISE

LLOJI PASURISE:ARE SIP.PASURISE=12760m2 SIPERFAQE GJURMES NDERTIMIT=--m2 NUMRI KATEVE=--KT NUMRI PEMEVE

X 548217.82
Y 4516101.63

KORNIZA REFERUESE GJEODEZIKE SHOIPTARE

X 548702.82
Y 4516101.63

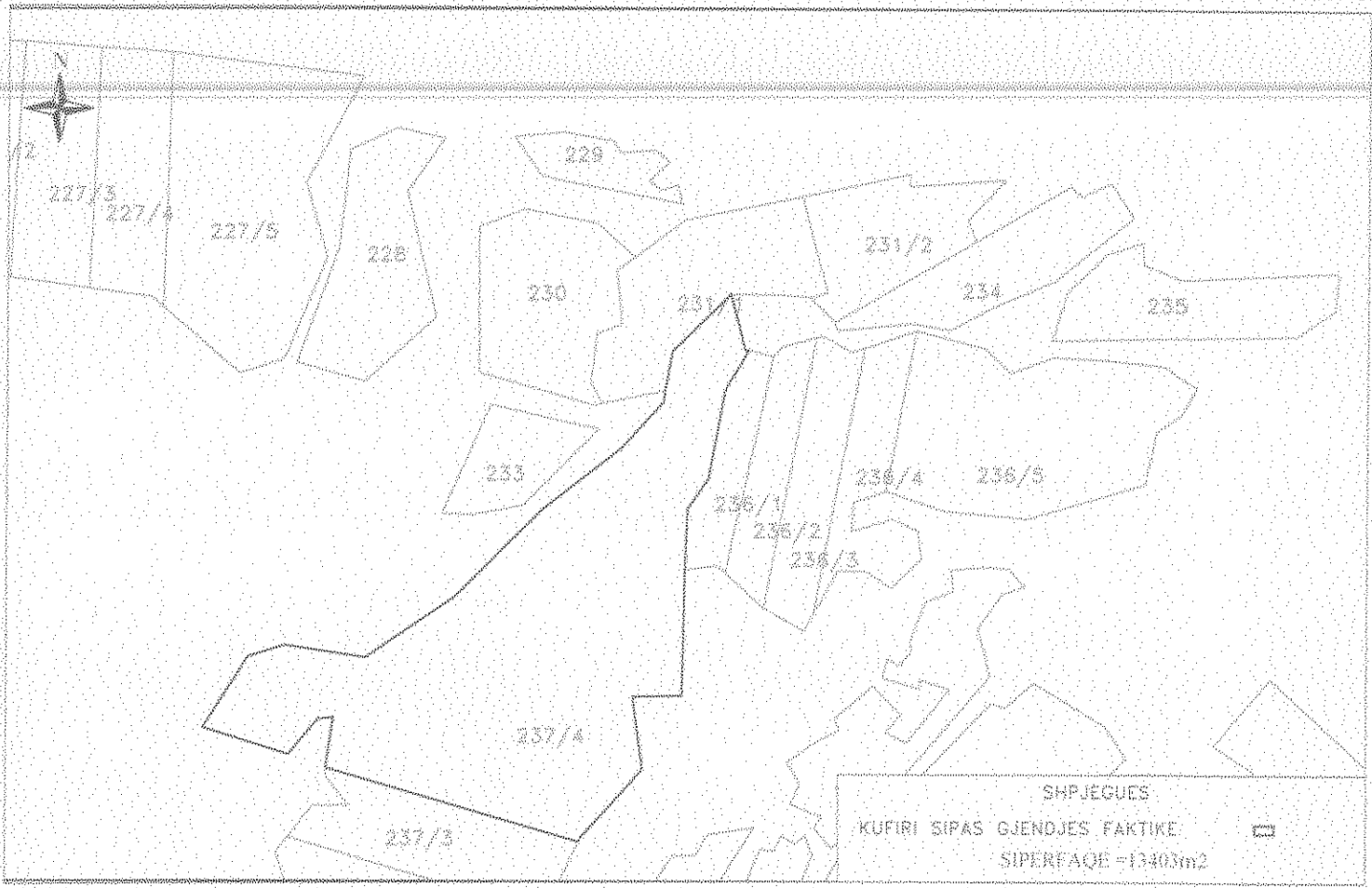

X 548217.82
Y 4515791.63

SH 1:2500

X 548702.82
Y 4515791.63

Nr.	ORIENTIMI	PERDORIMI	TIPI KUFIRIT	KUFITARI	ID/NIPT	SHENIME TE REALIZUESIT
1	VERI		PASURIA NR.	231/1		
2	LINDJE		PASURIA NR.	719/10		
3	JUG		PASURIA NR.	237/3		
4	PERENDIM		PASURIA NR.	719/10		

REALIZOI PER BASHKINE MALIQ

PUNOI: Mevlan LAME, Irisa PARANGONI

NENSHKRIMI

PERGJEGJES: Nertil ÇAUSHI

NENSHKRIMI

DREJTOR: Johand SULO

NENSHKRIMI

KRYETAR: Gezim TOPÇIU

NENSHKRIMI / VULA

REALIZOI PËR DVASHK

SPECIALISTI:

NENSHKRIMI / VULA

KONFIRMOI

PERGJEGJESI/DREJTORI

NENSHKRIMI / VULA

TEKNOLOGJIA E MATJEVE: T, Z, O, D

Kode per teknologjine e matjeve: T-Terren; Z-Zyre; O-Ortofoto; G-GPS; S-Stacion Total; D-Matje Distancash;

PERCAKTIMI KUFIRIT: P; NK

Kode per percaktimin e kufirit:P-Përfaqësues i Pronarve;HK-Harta Kadastrale; K-Kufitarët të Gjithë; KP-Kufitarët Pjesërisht; PB-Përfaqësues Bashkie,

SHENIME TE VECANTA:

Me VENDIM nr.524, datë 30.06.2010, në listën e inventarit me nr. rendor 670, ka kaluar në pronësinë të ish komunës Gore, fshati Veiçan , pasuri e llojit "Are", me sipërfaqe totale 1200700 m2, pa numër pasurie.

U përcaktit plan rilevimi për përditësim/regjistrim, me qëllim që pasuria numër 237/4 me sipërfaqe 13403m2, të përfshihet në sipërfaqen totale.

PRONARI/BASHKIA PRONARET-DEKLARIM MBI MARREDHENIET ME KUFITARET

DATA

NENSHKRIMI

PLAN RILEVIMI PER PUNIME KADASTRALE

PRONARI : SHTET DATE 26.06.2025 QËLLIMI: PËRDITËSIM/REGJISTRIM

VENDNDODHJA

BASHKIA MALIQ DVASHK/ZVASHK KORCE ZONA KADASTRALE:3727 NUMRI PASURISE 242 INDEX HARTE K-34-114-(163-C)

TE DHENAT E PASURISE

LLOJI PASURISE:ARE SIP.PASURISE=5100m2 SIPERFAQE GJURMES NDERTIMIT=-m2 NUMRI KATEVE=-KT NUMRI PEMEVE

KORNIZA REFERUESE GJEODEZIKE SHQIPTARE

X 547279.58
Y 4515813.78

X 547764.58
Y 4515813.78



X 547279.58
Y 4515503.78

SH 1:2500

X 547764.58
Y 4515503.78

Nr.	ORIENTIMI	PERDORIMI	TIPI KUFIRIT	KUFITARI	ID/NIPT	SHENIME TE REALIZUESIT
1	VERI		PASURIA NR.	719/10		
2	LINDJE		PASURIA NR.	719/4		
3	JUG		PASURIA NR.	719/4		
4	PERENDIM		PASURIA NR.	719/4		

REALIZOI PER BASHKINE MALIQ

PUNOI: Mevlan LAME, Irisa PARANGONI

NENSHKRIMI

PERGJEGJES: Nertil ÇAUSHI

NENSHKRIMI

DREJTOR: Joband SULO

NENSHKRIMI

KRYETAR: Gëzim TOPÇIU

NENSHKRIMI / VULA _____

REALIZOI PER DVASHK

SPECIALISTI:

NENSHKRIMI / VULA _____

KONFIRMOI

PERGJEGJESI/DREJTORI _____

NENSHKRIMI / VULA _____

TEKNOLOGJIA E MATJEVE: T, Z, O, D

Kode per teknologjine e matjeve: T-Terren; Z-Zyre; O-Ortofoto; G-GPS; S-Stacion Total; D-Matje Distancash;

PERCAKTIMI KUFIRIT: P; HK

Kode per percaktimin e kufirit:P-Përfaqësues i Pronarve;HK-Harta Kadastrale; K-Kufitarët të Gjithë; KP-Kufitarët Pjesërisht; PB-Përfaqësues Bashkie.

SHENIME TE VECANTA:

Me V.Krimi 524, datë 30.06.2010, në listën e inventarit me nr. rendor 670, ka kaluar në përdorim teresh komunës Gore, fshati Velcan , pasuri e llojit "Arë", me sipërfaqe totale 759700 m2 pa numër pasurie.

U përgatit plan rilevimi për përditësim/regjistrim, me qëllim që pasuria numër 242 me sipërfaqe 5191 m2, të përfshihet në sipërfaqen totale.

REPUBLIKA E SHQIPERISE BASHKIA MALIQ

PRONARI BASHKEPRONARET-DEKLARIM MBI MARREDHENIET ME KUFITARET

EMRI _____

NENSHKRIMI _____

PLAN RILEVIMI PER PUNIME KADASTRALE

PRONARI : SHTET DATE 25.06.2025 QËLLIMI: PËRDITËSIM/REGJISTRIM

VENDNDODHJA

BASHKIA MALIQ DVASHK/ZVASHK KORCE ZONA KADASTRALE:5727 NUMRI PASURISE 243 INDEX HARTE K-34-114-(163-C)

TE DHENAT E PASURISE

LLOJI PASURISE:ARË SIP.PASURISE=15300m2 SIPËRFAQE GJURMES NDËRTIMIT=-m2 NUMRI KATEVE=-KT NUMRI PEMEVE

X 547412.12
Y 4515672.69

KORNIZA REFERUESE GJEODEZIKE SHQIPTARE

X 547897.12
Y 4515672.69

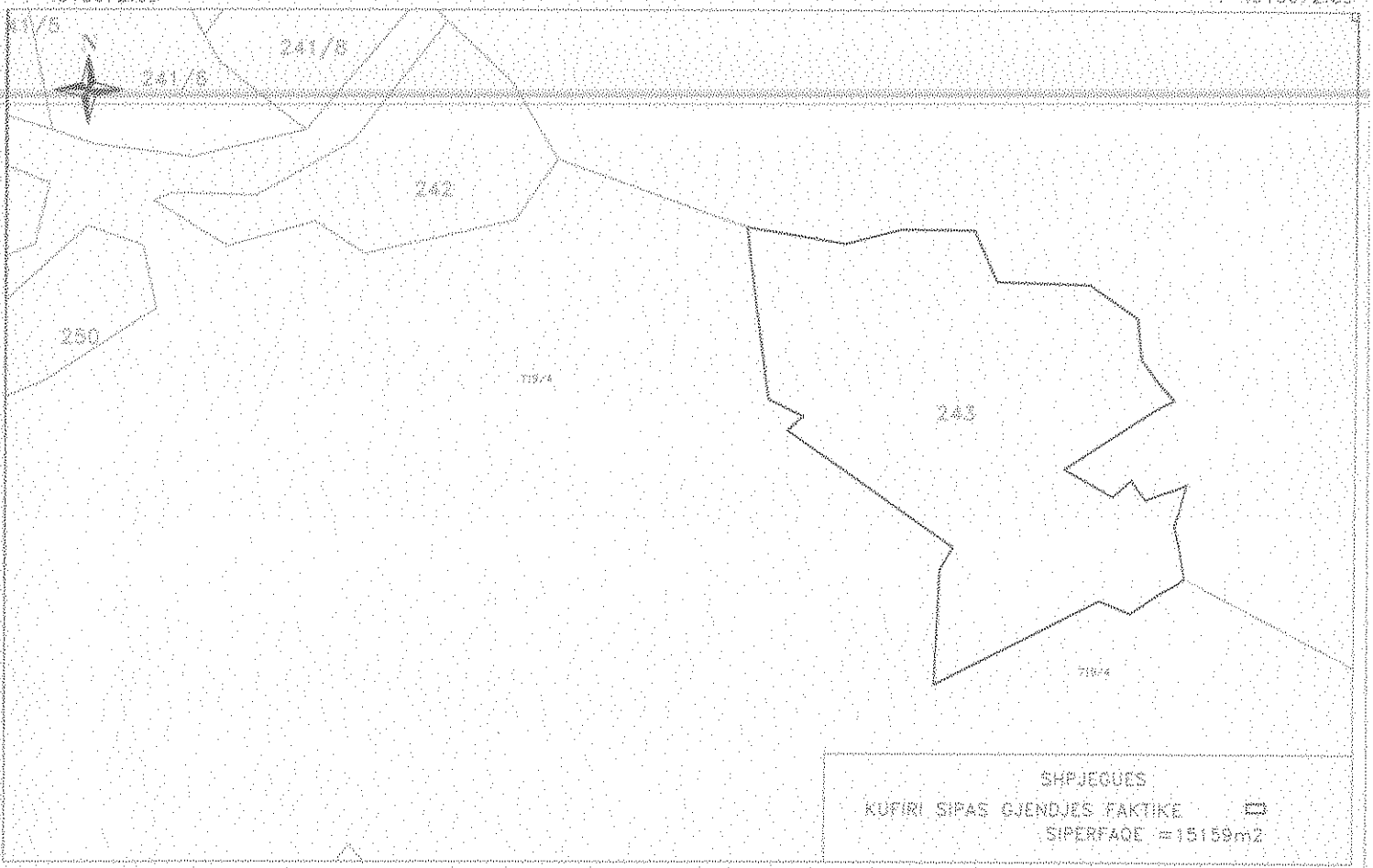

SHPJEGUES

KUFIRI SIPAS GJENDJES FAKTIKE

SIPËRFAQE =15159m2

X 547412.12
Y 4515362.69

SH 1:2500

X 547897.12
Y 4515362.69

Nr.	ORIENTIMI	PËRDORIMI	TIPI KUFIRIT	KUFITARI	ID/NIPT	SHENIME TE REALIZUESIT
1	VERI		PASURIA NR.	719/10		
2	LINDJE		PASURIA NR.	719/4		
3	JUG		PASURIA NR.	719/4		
4	PERENDIM		PASURIA NR.	719/4		

REALIZOI PËR BASHKINË MALIQ

PUNOI: Mevlan LAMÇ, Irisa PARANDONI

NËNSHKRIMI

PËRGJEGJËS: Nertil ÇAUSHI

NËNSHKRIMI

DREJTOR: Johand SULO

NËNSHKRIMI

KRYETAR: Qezim TOPÇIU

NËNSHKRIMI / VULA

REALIZOI PËR DVASHK

SPECIALISTI:

NËNSHKRIMI / VULA

KONFIRMOI

PËRGJEGJËSI/DREJTORI

NËNSHKRIMI / VULA

TEKNOLOGJIA E MATJEVE: T, Z, O, D

Kode per teknologjine e matjeve: T-Terren; Z-Zyre; O-Ortofoto;
G-GPS; S-Stacion Total; D-Matje Distancash;

PËRCAKTIMI KUFIRIT: P; HK

Kode per percaktimin e kufirit:P-Përfaqësues i Pronarve;HK-Harta Kadastrale;
K-Kufitarët të Gjithë; KP-Kufitarët Pjesërisht; PB-Përfaqësues Boshkie,

SHENIME SHTESË/KONTESTE:

Sipas VKM nr.524 datë 30.06.2010, në listën e inventarit me nr. rendor 670, ka kaluar në përdorim të ish komunës Gore, fshati Velçan , pasuri e llojit "Arë", me sipërfaqe totale 2.58700m2 me numër pasurie.

U bë ky plan rilevimi për përditësim/përmirësim, me qëllim që pasuria numër 243 me sipërfaqe 15159 m2 të përfshihet në sipërfaqen totale.

REPUBLIKA E SHQIPËRISË
BASHKIA MALIQ

PRONARËT/BASHKËPRONARËT-DEKLARIM MBI MARREDHËNIET ME KUFITARËT

EMRI

NËNSHKRIMI

PLAN RILEVIMI PER PUNIME KADASTRALE

PRONARI : SHTET DATE 25.06.2025 QËLLIMI: PËRDITËSIM/REGJISTRIM

VENDNDODHJA

BASHKIA MALIQ DVASHK/ZVASHK KORCE ZONA KADASTRALE:3727 NUMRI PASURISE 260 INDEX HARTE K-34-114-(162-D)

TE DHENAT E PASURISE

LLOJI PASURISE:ARE SIP.PASURISE=8100m2 SIPERFAQE GJURMES NDERTIMIT=-m2 NUMRI KATEVE=-KT NUMRI PEMEVE

KORNIZA REFERUESE GJEODEZIKE SHQIPTARE

X 546787.16
Y 4515412.9

X 547272.16
Y 4515412.9

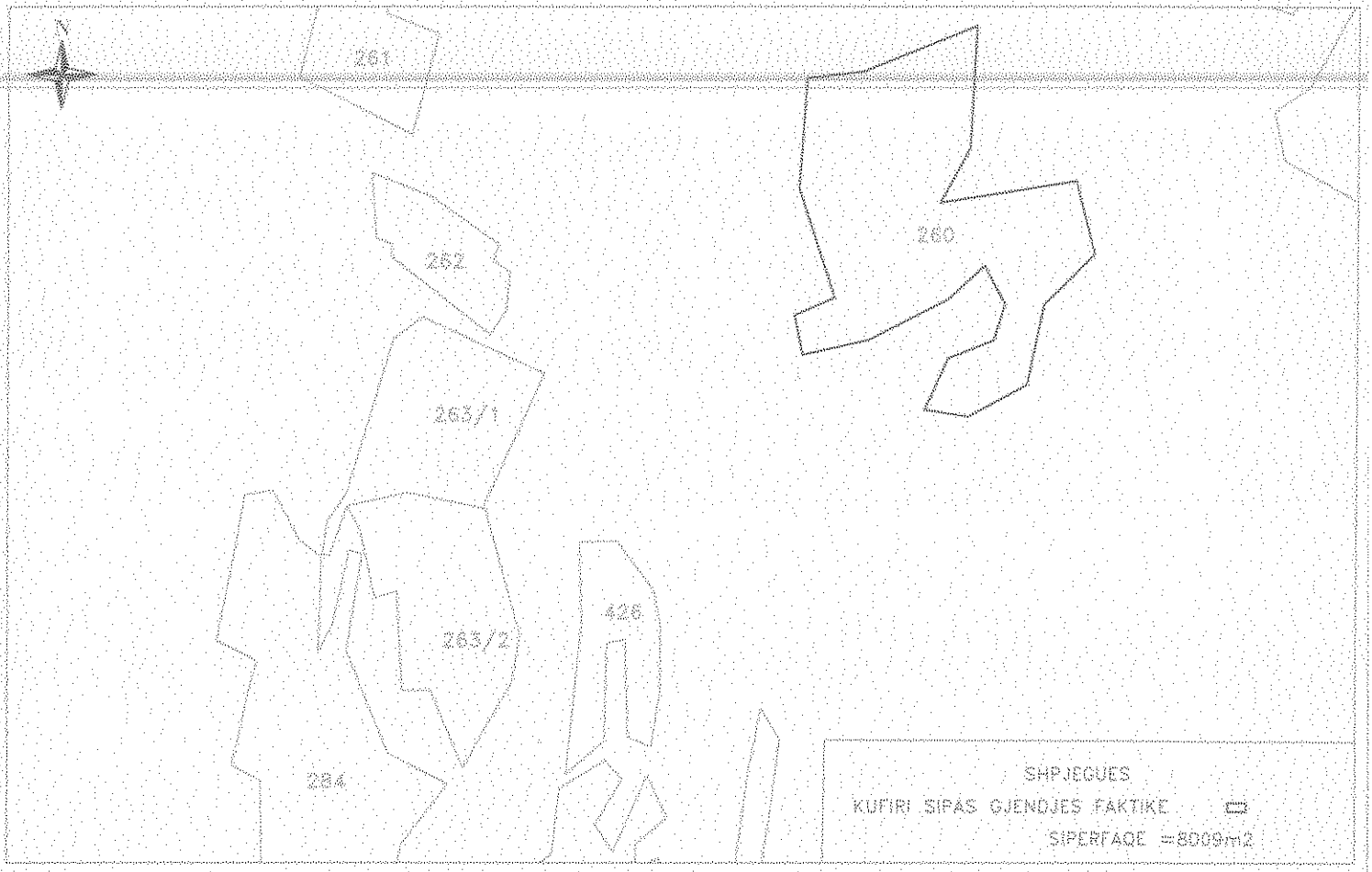

X 546787.16
Y 4515102.9

SH 1:2500

X 547272.16
Y 4515102.9

Nr.	ORIENTIMI	PERDORIMI	TIPI KUFIRIT	KUFITARI	ID/NIPT	SHENIME TE REALIZUESIT
1	VERI		PASURIA NR.	719/4		
2	LINDJE		PASURIA NR.	719/4		
3	JUG		PASURIA NR.	719/4		
4	PERENDIM		PASURIA NR.	719/4		

REALIZOI PER BASHKINE MALIQ

PUNOI: Mevlan LAME, Irisa PARANGONI

NENSHKRIMI

PERGJEGJES: Nertil ÇAUSHI

NENSHKRIMI

DREJTOR: Johand SULO

NENSHKRIMI

KRYETAR: Gëzim TOPÇIU

NENSHKRIMI / VULA _____

REALIZOI PËR DVASHK

SPECIALISTI:

NENSHKRIMI / VULA _____

KONFIRMOI

PERGJEGJESI/DREJTORI _____

NENSHKRIMI / VULA _____

TEKNOLOGJIA E MATJEVE: T, Z, O, D

Kode per teknologjine e matjeve: T-Terren; Z-Zyre; O-Ortofoto; G-GPS; S-Stacion Total; D-Matje Distancash;

PERCAKTIMI KUFIRIT: P; HK

Kode per percaktimin e kufirit:P-Përfaqësues i Pronarve;HK-Harta Kadastrale; K-Kufitarët të Gjithë; KP-Kufitarët Pjesërisht; PB-Përfaqësues Bashkie;

SHENIME TE VECANTA:

Me VKM nr.52[illegible] datë 30.06.2010, në listën e inventarit me nr. rendor 670, ka kaluar në përdorim të [illegible] komunës Gore, fshati Velcan , pasuri e llojit "Are", me sipërfaqe totale [illegible]700m2 pa numër pasurie.

U [illegible] plan rilevimi për përditësim/regjistrim, me qëllim që pasuria numër 260 me sipërfaqe 8009 m2 të përfshihet në sipërfaqen totale.

PRONARI/BASHKEPRONARET-DEKLARIM MBI MARREDHENIET ME KUFITARET

EMRI_____

NENSHKRIMI _____

PLAN RILEVIMI PER PUNIME KADASTRALE

PRONARI : SHTET DATE 25.06.2025 QËLLIMI: PËRDITËSIM/REGJISTRIM

VENDNDODHJA

BASHKIA MALIQ DVASHK/ZVASHK KORCE ZONA KADASTRALE:3727 NUMRI PASURISE 263/2 INDEX HARTE K-34-114-(178-B)

TE DHENAT E PASURISE

LLOJI PASURISE:ARE SIP.PASURISE=6600m2 SIPERFAQE GJURMES NDERTIMIT=-m2 NUMRI KATEVE=-KT NUMRI PEMEVE

X 546787.16
Y 4515412.9

KORNIZA REFERUESE GJEODEZIKE SHQIPTARE

X 547272.16
Y 4515412.9

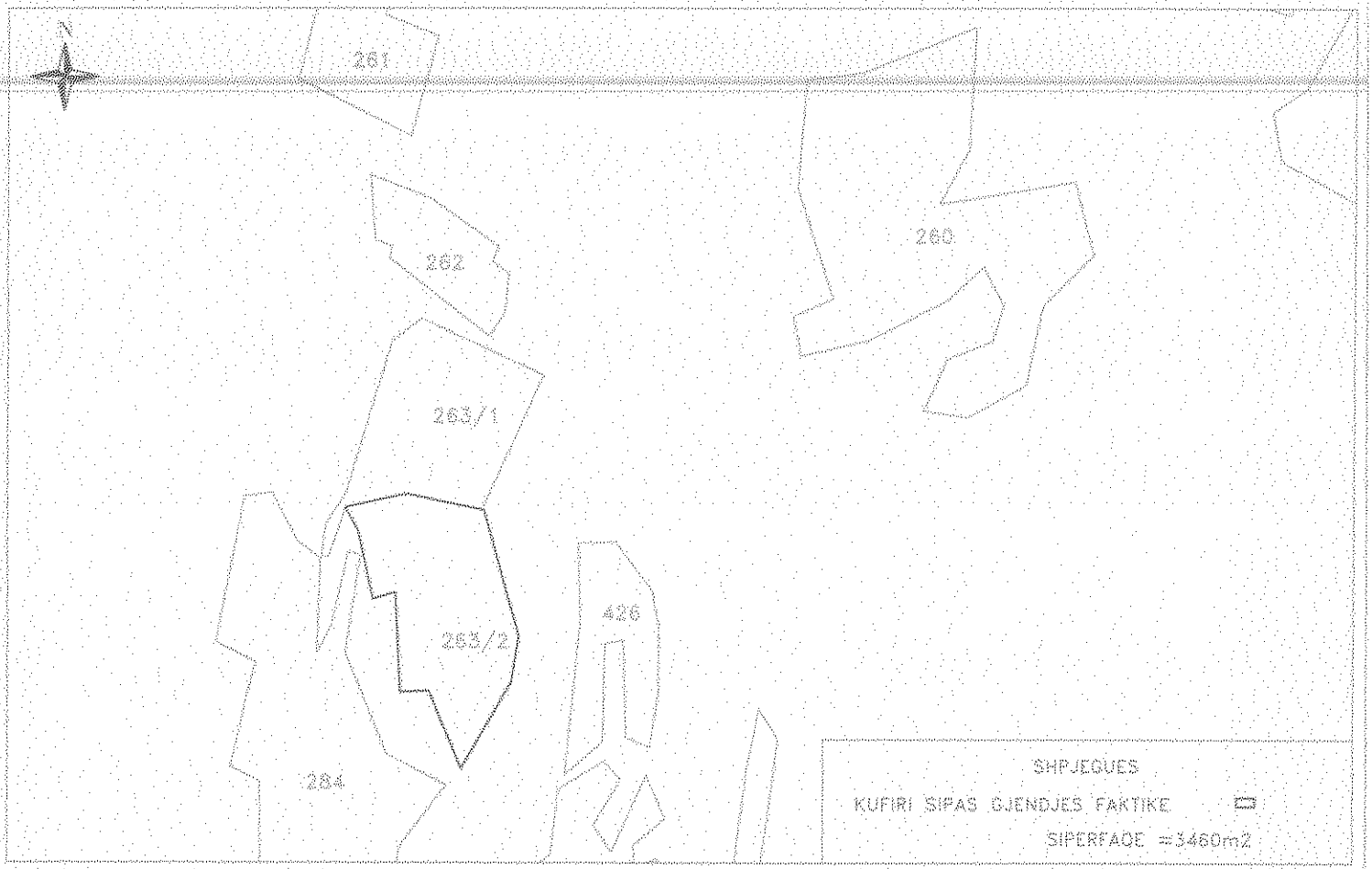

X 546789.16
Y 4515102.9

SH 1:2500

X 547272.16
Y 4515102.9

Nr.	ORIENTIMI	PERDORIMI	TIPI KUFIRIT	KUFITARI	ID/NIPT	SHENIME TE REALIZUESIT
1	VERI		PASURIA NR.	263/1		
2	LINDJE		PASURIA NR.	719/4		
3	JUG		PASURIA NR.	719/4		
4	PERENDIM		PASURIA NR.	719/4		

REALIZOI PER BASHKINE MALIQ

PUNOI: Mevlan LAME, Irisa PARANGONI

NENSHKRIMI

PERGJEGJES: Nertil ÇAUSHI

NENSHKRIMI

DREJTOR: Johand SULO

NENSHKRIMI

KRYETAR: Gëzim TOPÇIU

NENSHKRIMI / VULA _____

REALIZOI PER DVASHK

SPECIALISTI:

NENSHKRIMI / VULA _____

KONFIRMOI

PERGJEGJESI/DREJTORI _____

NENSHKRIMI / VULA _____

TEKNOLOGJIA E MATJEVE: T, Z, O, D

Kode per teknologjine e matjeve: T-Terren; Z-Zyre; O-Ortofoto; G-GPS; S-Stacion Total; D-Matje Distancash;

PERCAKTIMI KUFIRIT: P; HK

Kode per percaktimin e kufirit:P-Përfaqësues i Pronarve;HK-Harta Kadastrale; K-Kufitarët të Gjithë; KP-Kufitarët Pjesërisht; PB-Përfaqësues Bashkie,

SHENIME TE VECANTA:

Me VKM nr.524, datë 30.06.2010, në listën e inventarit me nr. rendor 670, ka kaluar në përdorim toqeh komunës Gore, fshati Velçan , pasuri e llojit "Arë", me sipërfaqe totale 759700m2 pa numër pasurie.

U përgatit plan rilevimi për përditësim/regjistrim, me qëllim që pasuria numër 263/2 me sipërfaqe 3460 m2 të përfshihet në sipërfaqen totale.

PRONARI/BASHKIA PRONARET-DEKLARIM MBI MARREDHENIET ME KUFITARET

EMRI _____

NENSHKRIMI _____

REPUBLIKA E SHQIPERISE BASHKIA MALIQ

PLAN RILEVIMI PER PUNIME KADASTRALE

PRONARI : SHTET DATE 25.06.2025 QËLLIMI: PËRDITËSIM/REGJISTRIM

VENDNDODHJA

BASHKIA MALIQ DVASHK/ZVASHK KORCE ZONA KADASTRALE:3727 NUMRI PASURISE 271/1 INDEX HARTE K-34-114-(162-C)

TE DHENAT E PASURISE

LLOJI PASURISE:ARE SIP.PASURISE=7250m2 SIPERFAQE GJURMES NDERTIMIT=-m2 NUMRI KATEVE=-KT NUMRI PEMEVE

KORNIZA REFERUESE GJEODEZIKE SHQIPTARE

X 545812.2
Y 4515603.06

X 546297.2
Y 4515603.06



X 545812.2
Y 4515293.06

SH 1:2500

X 546297.2
Y 4515293.06

Nr.	ORIENTIMI	PERDORIMI	TIPI KUFIRIT	KUFITARI	ID/NIPT	SHENIME TE REALIZUESIT
1	VERI		PASURIA NR.	719/4		
2	LINDJE		PASURIA NR.	272/2		
3	JUG		PASURIA NR.	719/4		
4	PERENDIM		PASURIA NR.	719/4		

REALIZOI PER BASHKINE MALIQ

PUNOI: Mevlan LAME, Irisa PARANGONI

NENSHKRIMI

PERGJEGJES: Nertil ÇAUSHI

NENSHKRIMI

DREJTOR: Johand SULO

NENSHKRIMI

KRYETAR: Gezim TOPÇIU

NENSHKRIMI / VULA _____

REALIZOI PER DVASHK

SPECIALISTI:

NENSHKRIMI / VULA _____

KONFIRMOI

PERGJEGJESI/DREJTORI _____

NENSHKRIMI / VULA _____

TEKNOLOGJIA E MATJEVE: T, Z, O, D

Kode per teknologjine e matjeve: T-Terren; Z-Zyre; O-Ortofoto; G-GPS; S-Stacion Totai; D-Matje Distancash;

PERCAKTIMI KUFIRIT: P; HK

Kode per percaktimin e kufirit:P-Përfaqësues I Pronarve;HK-Harta Kadastrale; K-Kufitarët të Gjithë; KP-Kufitarët Pjesërisht; PB-Përfaqësues Bashkie.

SHENIME TE VEÇANTA:

Me VKM nr.524, datë 30.06.2010, në listën e inventarit me nr. rendor 670, ka kaluar në përdorim te ish komunës Gore, fshati Velçan , pasuri e llojit "Arë", me sipërfaqe totale 75[illegible]0m2, pa numër pasurie.

U përcakt plan rilevimi për përditësim/regjistrim, me qëllim që pasuria numër 271/1 me sipërfaqe 7442m2 të përfshihet në sipërfaqen totale.

PRONARI/BASHKEPRONARET-DEKLARIM MBI MARREDHENIET ME KUFITARET

EMRI _____

NENSHKRIMI _____

PLAN RILEVIMI PER PUNIME KADASTRALE

PRONARI : SHTET DATË 21.06.2025 QËLLIMI: PËRDITËSIM/REGJISTRIM

VENDNDODHJA

BASHKIA MALIQ QVASHK/ZVASHK KORCE ZONA KADASTRALE:3727 NUMRI PASURISE 272/8 INDEX HARTE K-34-114-(162-C)

TE DHENAT E PASURISE

LLOJI PASURISE:ARË SIP.PASURISE=9812m2 SIPERFAQE GJURMES NDERTIMIT=-m2 NUMRI KATEVE=-KT NUMRI PEMEVE

X 545812.2
Y 4515603.06

KORNIZA REFERUESE GJEODEZIKE SHQIPTARE

X 546297.2
Y 4515603.06



X 545812.2
Y 4515293.06

SH 1:2500

X 546297.2
Y 4515293.06

Nr.	ORIENTIMI	PERDORIMI	TIPI KUFIRIT	KUFITARI	ID/NIPT	SHENIME TE REALIZUESIT
1	VERI		PASURIA NR.	-		
2	LINDJE		PASURIA NR.	272/3		
3	JUG		PASURIA NR.	272/1, 272/2, 272/3		
4	PERENDIM		PASURIA NR.	-		

REALIZOI PER BASHKINE MALIQ

PUNOI: Mevlan LAME, Insa PARANGONI

NENSHKRIMI

PERGJEGJES: Nertil ÇAUSHI

NENSHKRIMI

DREJTOR: Johand SULO

NENSHKRIMI

KRYETAR: Qezim TOPÇIU

NENSHKRIMI / VULA

REALIZOI PER QVASHK

SPECIALISTI:

NENSHKRIMI / VULA

KONFIRMOI

PERGJEGJESI/DREJTORI

NENSHKRIMI / VULA

TEKNOLOGJIA E MATJEVE: T, Z, O, D

Kode per teknologjine e matjeve: T-Terren; Z-Zyre; O-Ortofoto; G-GPS; S-Stacion Total; D-Matje Distancash;

PERCAKTIMI KUFIRIT: P; HK

Kode per percaktimin e kufirit:P-Përfaqësues i Pronarve;HK-Harta Kadastrale; K-Kufiforët të Gjitnë; KP-Kufiforët Pjesërisht; PB-Përfaqësues Bashkie,

SHENIME SHOQERUESE TA:

Me VKM nr.524 date 30.06.2010, në listen e inventarit me nr. rendor 670, ka figuruar ne perdorimin e ish komunës Gore, fshati Velçan , pasuri e llojit "Arë", me sipërfaqe totale 75[illegible]00m2, pa numër pasurie.

Ky pelgam plan rilevimi për përditësim/regjistrim, me qëllim që pasuria numër 272/8 me sipërfaqe 9490m2 të përfshihet në sipërfaqen totale.

PRONARI/BASHKEPRONARET-DEKLARIM MBI MARREDHENIET ME KUFITARET

EMRI

NENSHKRIMI

PLAN RILEVIMI PER PUNIME KADASTRALE

PRONARI : SHTET DATË 26.06.2025 QËLLIMI: PËRDITËSIM/REGJISTRIM

VENDNDODHJA

BASHKIA MALIQ QVASHK/ZVASHK KORCE ZONA KADASTRALE:3727 NUMRI PASURISE 274 INDEX HARTE K-34-114-(162-D)

TE DHENAT E PASURISE

LLOJI PASURISE:ARË SIP.PASURISE=6300m2 SIPERFAQE GJURMES NDERTIMIT=-m2 NUMRI KATEVE=-KT NUMRI PEMEVE

X 546043.36
Y 4515833.98

KORNIZA REFERUESE GJEODEZIKE SHQIPTARE

X 546528.36
Y 4515833.98



SHPJEGUES

KUFIRI SIPAS GJENDJES FAKTIKE

SIPERFAQE =6279m2

X 546043.36
Y 4515523.98

SH 1:2500

X 546528.36
Y 4515523.98

Nr.	ORIENTIMI	PERDORIMI	TIPI KUFIRIT	KUFITARI	ID/NIPT	SHENIME TE REALIZUESIT
1	VERI		PASURIA NR.	719/4		
2	LINDJE		PASURIA NR.	719/4		
3	JUG		PASURIA NR.	719/4		
4	PERENDIM		PASURIA NR.	719/4		

REALIZOI PER BASHKINE MALIQ

PUNOI: Mevlan LAMÇE, Irisa PARANGONI

NENSHKRIMI

PERGJEGJES: Nertil ÇAUSHI

NENSHKRIMI

DREJTOR: Johand SULO

NENSHKRIMI

KRYETAR: Gezim TOPÇIU

NENSHKRIMI / VULA

REALIZOI PER QVASHK

SPECIALISTI

NENSHKRIMI / VULA

KONFIRMOI

PERGJEGJESI/DREJTORI

NENSHKRIMI / VULA

TEKNOLOGJIA E MATJEVE: T, Z, O, D

Kode per teknologjine e matjeve: T-Terren; Z-Zyre; O-Ortofoto;
G-GPS; S-Stacion Total; D-Matje Distancash;

PERCAKTIMI KUFIRIT: P; HK

Kode per percaktimin e kufirit:P-Përfaqësues | Pronarve;HK-Harto Kadastrale;
K-Kufiforët të Gjithë; KP-Kufiforët Pjesërisht; PB-Përfaqësues Bashkie.

SHENIME TE VECANTA:

Me VKM nr.524, date 30.06.2010, në listën e inventarit me nr. rendor 670, ka kaluar në përdorim të ish komunës Gore, fshati Velçan , pasuri e llojit "Arë", me sipërfaqe totale 7 ha 700 m2, pa numër pasurie.
U përcakt plan rilevimi për përditësim/regjistrim, me qëllim që pasuria numër 274 me sipërfaqe 6279m2 të përfshihet në sipërfaqen totale.

PRONARY/ASHKEPRONARET-DEKLARIM MBI MARREDHENIET ME KUFITARET

EMRI

NENSHKRIMI

PLAN RILEVIMI PER PUNIME KADASTRALE

PRONARI : SHTET | DATE 22.06.2025 | QELLIMI: PËRDITËSIM/REGJISTRIM

VENDNDODHJA | INDEX HARTE K-34-114-(162-C)

BASHKIA MALIQ DVASHK/ZVASHK KORCE ZONA KADASTRALE:3727 NUMRI PASURISE 284

TE DHENAT E PASURISE

LLOJI PASURISE:ARË | SIP.PASURISE=11400m2 | SIPERFAQE GJURMES NDERTIMIT=-m2 | NUMRI KATEVE=-KT | NUMRI PEMEVE

X 545217.44
Y 4515809.39

KORNIZA REFERUESE GJEODEZIKE SHQIPTARE

X 545702.44
Y 4515809.39

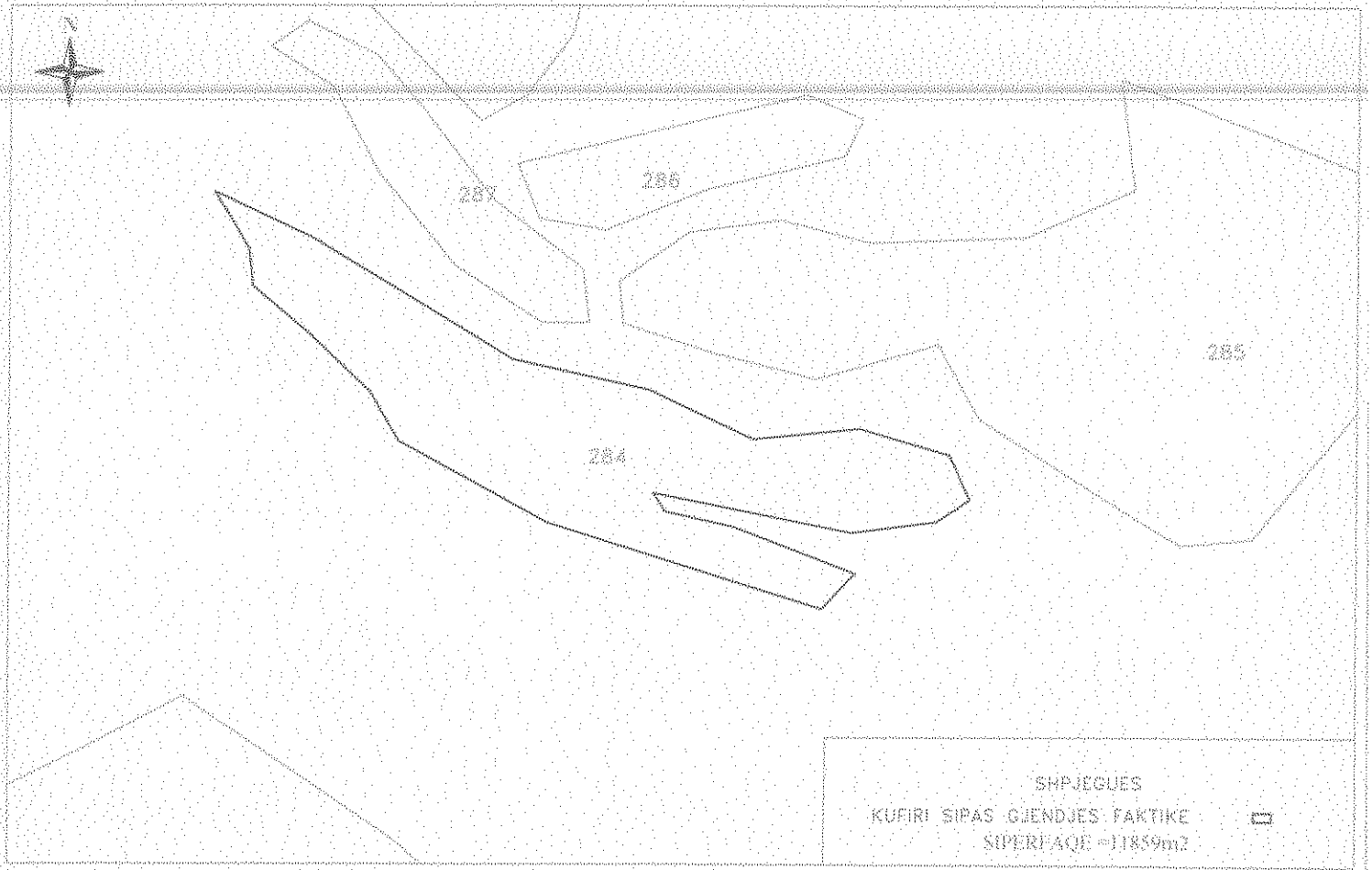

SHPJEGUES

KUFIRI SIPAS GJENDJES FAKTIKE

SIPERFAQE =11859m2

X 545217.44
Y 4515499.39

SH 1:2500

X 545702.44
Y 4515499.39

Nr.	ORIENTIMI	PERDORIMI	TIPI KUFIRIT	KUFITARI	ID/NIPT	SHENIME TE REALIZUESIT
1.	VERI		PASURIA NR.	719/4		
2	LINDJE		PASURIA NR.	719/4		
3	JUG		PASURIA NR.	719/4		
4	PERENDIM		PASURIA NR.	719/4		

REALIZOI PER BASHKINE MALIQ:

PUNOI: Mevlan LAME, Irsa PARANDONI

NENSHKRIMI:

PERGJEGJES: Nertil ÇAUSHI

NENSHKRIMI:

DREJTOR: Jolland SULO

NENSHKRIMI:

KRYETAR: Qezim TOPÇIU

NENSHKRIMI / VULA:

REALIZOI PER DVASHK

SPECIALISTI:

NENSHKRIMI / VULA:

KONFIRMOI

PERGJEGJESI/DREJTORI:

NENSHKRIMI / VULA:

TEKNOLOGJIA E MATJEVE: T, Z, O, D

Kode per teknologjine e matjeve: T-Terren; Z-Zyre; O-Ortofoto;
G-GPS; S-Stacion Total; D-Matje Distancash;

PERCAKTIMI KUFIRIT: P; HK

Kode per percaktimin e kufirit:P-Përfaqësues I Pronave;HK-Harta Kadastrale;
K-Kufiterët të Gjithë; KP-Kufiterët Pjesërisht; PB-Përfaqësues Bashkie.

SHENIME TE VEÇANTA:

Me VKM nr.524, date 30.06.2010, në listën e inventarit me nr. rendor 670, ka
qenë e regjistruar pasuria e Bashkisë Malish komunës Gore, fshati Velçan , pasuri e llojit "Arë", me
sipërfaqe totale 7597,00 ha, pa numër pasurie.
Gjatë përgatitjes së rilevimi për riinventarizim, me qëllim që pasuria numër 284 me
sipërfaqe 11859m2 të përfshihet në sipërfaqen totale.

REPUBLIKA E SHQIPËRISË
BASHKIA MALIQ

PRONARI/PERFAQESUESI PRONARIT-DEKLARIM MBI MARREDHENIET ME KUFITARET

EMRI:

NENSHKRIMI:

PLAN RILEVIMI PER PUNIME KADASTRALE

PRONARI : SHTET DATË 25.06.2025 QËLLIMI: PËRDITËSIM/REGJISTRIM

VENDNDODHJA

BASHKIA MALIQ DVASHK/ZVASHK KORCE ZONA KADASTRALE:3727 NUMRI PASURISE 301 INDEX HARTE K-34-114-(182-C)

TE DHENAT E PASURISE

LLOJI PASURISE:ARË SIP.PASURISE=12800m2 SIPERFAQE GJURMES NDERTIMIT=-m2 NUMRI KATEVE=-KT NUMRI PEMEVE

X 544954.94
Y 4516129.39

KORNIZA REFERUESE GJEODEZIKE SHQIPTARE

X 545439.94
Y 4516129.39

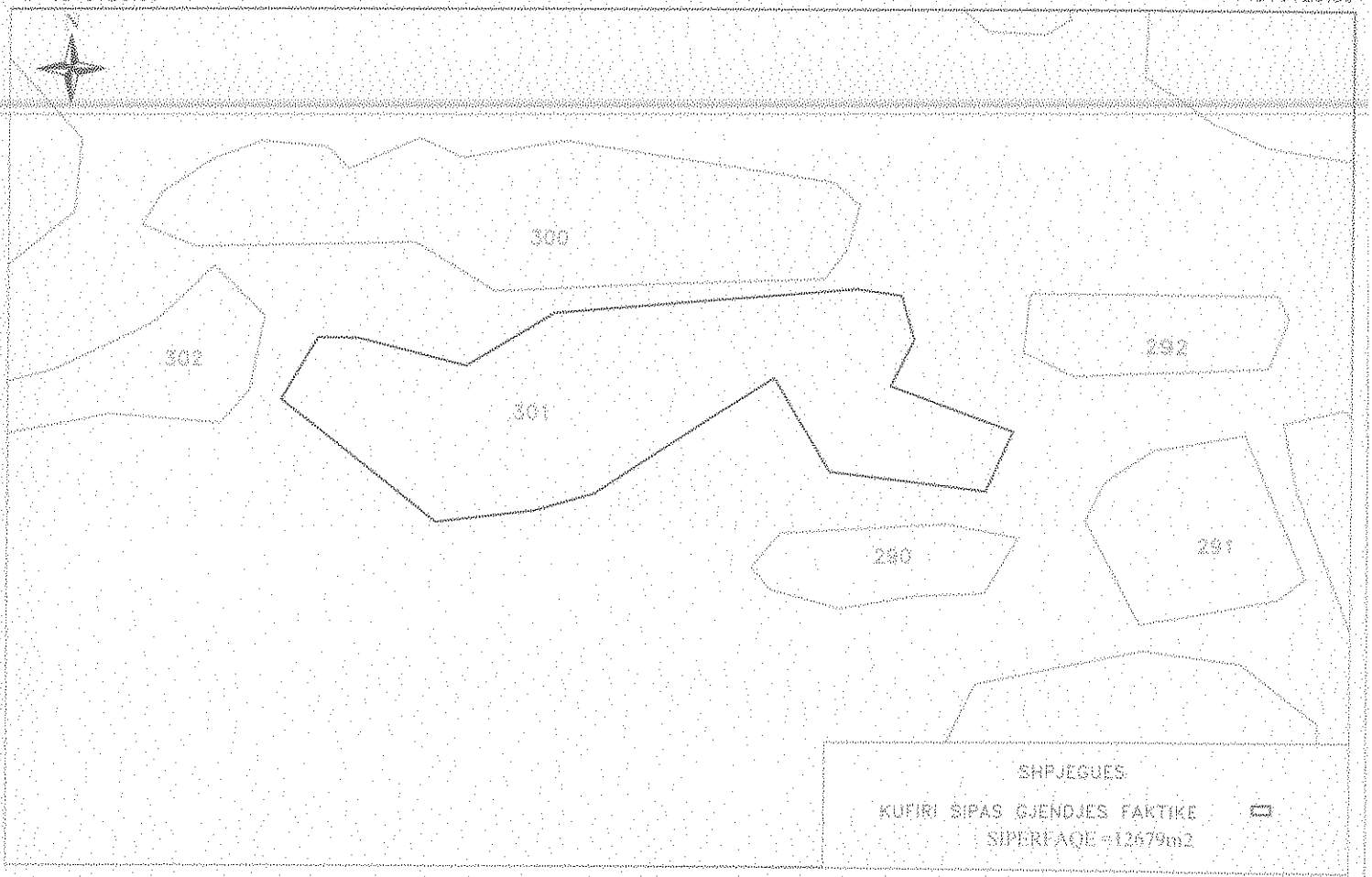

SHPJEGUES

KUFIRI SIPAS GJENDJES FAKTIKE
SIPERFAQE =12679m2

X 544954.94
Y 4515819.39

SH 1:2500

X 545439.94
Y 4515819.39

Nr.	ORIENTIMI	PERDORIMI	TIPI KUFIRIT	KUFITARI	ID/NIPT	SHENIME TE REALIZUESIT
1	VERI		PASURIA NR.	719/4		
2	LINDJE		PASURIA NR.	719/4		
3	JUG		PASURIA NR.	719/4		
4	PERENDIM		PASURIA NR.	719/4		

REALIZOI PER BASHKINE MALIQ

PUNOI Meylan LAME, Irisa PARANDONI

NENSHKRIMI

PERGJEGJES : Nertil ÇAUSHI

NENSHKRIMI

DREJTOR : Jolland SULO

NENSHKRIMI

KRYETAR : Ozzim TOPÇIU

NENSHKRIMI / VULA

REALIZOI PER DVASHK

SPECIALISTI:

NENSHKRIMI / VULA

KONFIRMOI

PERGJEGJESI/DREJTORI

NENSHKRIMI / VULA

TEKNOLOGJIA E MATJEVE: T, Z, O, D

Kode per teknologjine e matjeve: T-Terren; Z-Zyre; O-Ortofoto;
G-GPS; S-Stacion Total; D-Matje Distancash;

PERCAKTIMI KUFIRIT: P; HK

Kode per percaktimin e kufirit:P-Përfaqësues i Pronarve;HK-Harto Kadastrale;
K-Kufitarët të Gjithë; KP-Kufitarët Pjesërisht; PB-Përfaqësues Bashkie.

SHENIME TE VECANTA:

Të SHQIPËRUAR 524, datë 30.06.2010, në listën e inventarit me nr. rendor 670, ka kaluar në përdorim të ish komunës Gore, fshati Velçan , pasuri e llojit "Arë", me sipërfaqe totale 759700 m2, pa numër pasurie.

Ky rezultat plani rilevimi për përditësim/regjistrim, me qëllim që pasuria numër 301 të ketë sipërfaqe 12679m2 të përfshihet në sipërfaqen totale.

REPUBLIKA E SHQIPËRISË BASHKIA MALIQ

DEKLARIM MBI MARREDHENIET ME KUFITARET

EMRI

NENSHKRIMI

PLAN RILEVIMI PER PUNIME KADASTRALE

PRONARI : SHTET DATE 25.06.2025 QËLLIMI: PËRDITËSIM/REGJISTRIM

VENDNDODHJA

BASHKIA MALIQ DVASHK/ZVASHK KORCE ZONA KADASTRALE:3727 NUMRI PASURISE 344/8 INDEX HARTE K-34-114-(178-A)

TE DHENAT E PASURISE

LLOJI PASURISE:ARE SIP.PASURISE=12092m2 SIPERFAQE GJURMES NDERTIMIT=-m2 NUMRI KATEVE=-KT NUMRI PEMEVE

X 545148.92
Y 4515122.74

KORNIZA REFERUESE GJEODEZIKE SHQIPTARE

X 545633.96
Y 4515122.74



X 545148.92
Y 4514812.74

SH 1:2500

X 545633.96
Y 4514812.74

Nr.	ORIENTIMI	PERDORIMI	TIPI KUFIRIT	KUFITARI	ID/NIPT	SHENIME TE REALIZUESIT
1	VERI		PASURIA NR.	339/8		
2	LINDJE		PASURIA NR.	339/8		
3	JUG		PASURIA NR.	344/1-344/3		
4	PERENDIM		PASURIA NR.	339/8		

REALIZOI PER BASHKINE MALIQ

PUNOI: Mevlan ZAME, Irisa PARANGONI

NENSHKRIMI

PERGJEGJES: Nertil ÇAUSHI

NENSHKRIMI

DREJTOR: Johand SULO

NENSHKRIMI

KRYETAR: Gezim TOPÇIU

NENSHKRIMI / VULA

REALIZOI PER DVASHC

SPECIALISTI:

NENSHKRIMI / VULA

KONFIRMOI

PERGJEGJESI/DREJTORI

NENSHKRIMI / VULA

TEKNOLOGJIA E MATJEVE: T, Z, O, D

Kode per teknologjine e matjeve: T-Terren; Z-Zyre; O-Ortofoto; G-GPS; S-Stacion Total; D-Matje Distancash;

PERCAKTIMI KUFIRIT: P; HK

Kode per percaktimin e kufirit:P-Përfaqësues I Pronarve;HK-Harta Kadastrale; K-Kufiforët të Gjithë; KP-Kufiforët Fjesërisht; PB-Përfaqësues Bashkie.

SHENIME TE VECANTA:

Me VKM nr.524, date 30.06.2010, në listën e inventarit me nr. rendor 670, ka hyrë për regjistrim të ish komunës Gore, fshati Velçan , pasuri e llojit "Arë", me sipërfaqe totale 59700m2, pa numër pasurie.

Ky përfaqësi plan ndarjeje me qëllim që pasuria numër 344/8 me sipërfaqe 1317m2 të përfshihet në sipërfaqen totale.

PRONARI/PERFAQESUESI I PRONARET-DEKLARIM MBI MARREDHENIET ME KUFITARET

EMRI

NENSHKRIMI

PLAN RILEVIMI PER PUNIME KADASTRALE

PRONARI : SHTET DATE 26.06.2025 QËLLIMI: PËRDITËSIM/REGJISTRIM

VENDNDODHJA

BASHKIA MALIQ DVASHK/ZVASHK KORCE ZONA KADASTRALE:3727 NUMRI PASURISE 351 INDEX HARTE K-34-114-(178-A)

TE DHENAT E PASURISE

LLOJI PASURISE:ARË SIP.PASURISE=5200m2 SIPERFAQE GJURMES NDERTIMIT=-m2 NUMRI KATEVE=-KT NUMRI PEMEVE

X 545146.33
Y 4514807.93

KORNIZA REFERUESE GJEODEZIKE SHQIPTARE

X 545631.93
Y 4514807.93

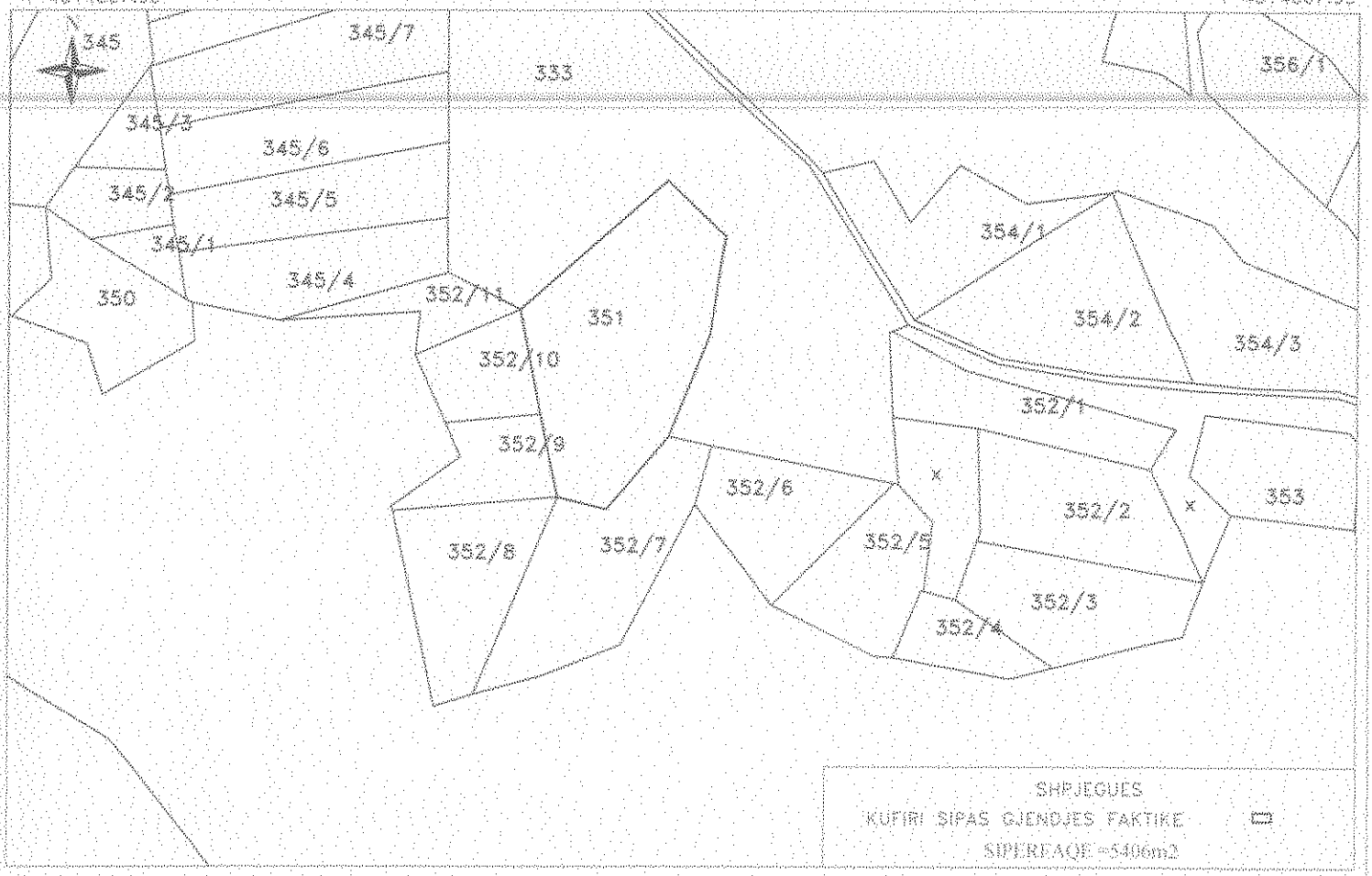

SHPJEGUES

KUFIRI SIPAS GJENDJES FAKTIKE

SIPERFAQE =5406m2

X 545146.33
Y 4514497.93

SH 1:2500

X 545631.93
Y 4514497.93

Nr.	ORIENTIMI	PERDORIMI	TIPI KUFIRIT	KUFITARI	ID/NIPT	SHENIME TE REALIZUESIT
1	VERI		PASURIA NR.	333		
2	LINDJE		PASURIA NR.	333		
3	JUG		PASURIA NR.	352/7, 352/8		
4	PERENDIM		PASURIA NR.	352/9,352/11		

REALIZOI PER BASHKINE MALIQ

PUNOI: Mevlan LAME, Insa PARANGONI

NENSHKRIMI

PERGJEGJES: Nertil ÇAUSHI

NENSHKRIMI

DREJTOR: Johand SULO

NENSHKRIMI

KRYETAR: Gezim TOPÇIU

NENSHKRIMI / VULA

REALIZOI PER DVASHK

SPECIALISTI:

NENSHKRIMI / VULA

KONFIRMOI

PERGJEGJESI/DREJTORI:

NENSHKRIMI / VULA

TEKNOLOGJIA E MATJEVE: T, Z, O, D

Kode per teknologjine e matjeve: T-Terren; Z-Zyre; O-Ortofoto; G-GPS; S-Stacion Total; D-Matje Distancash;

PERCAKTIMI KUFIRIT: P; HK

Kode per percaktimin e kufirit:P-Përfaqësues i Pronave;HK-Harta Kadastrale; K-Kufiratë të Gjitha; KP-Kufiratë Pjesërisht; PB-Përfaqësues Bashkie.

SHENIME TE VECANTA:

Me VKM nr. 524, datë 30.06.2010, në listën e inventarit me nr. rendor 670, ka kaluar në pronësi të ish komunës Gore, fshati Velçan , pasuri e llojit "Arë", me sipërfaqe totale 59700m2, pa numër pasurie.

U përgatit plan rilevimi për përditësim/regjistrim, me qëllim që pasuria numër 351 me sipërfaqe 5406m2 të përfshihet në sipërfaqen totale.

PRONARI/BASHKEPRONARET-DEKLARIM MBI MARREDHENIET ME KUFITARET

EMRI

NENSHKRIMI

PLAN RILEVIMI PER PUNIME KADASTRALE

PRONARI : SHTET | DATE 12.06.2025 | QËLLIMI: PËRDITËSIM/REGJISTRIM

VENDNDODHJA

BASHKIA MALIQ DVASHK/ZVASHK KORÇE ZONA KADASTRALE:3727 NUMRI PASURISE 460 INDEX HARTE K-34-114-(178-0)

TE DHENAT E PASURISE

LLOJI PASURISE:ARË SIP.PASURISE=9000m2 SIPERFAQE GJURMES NDERTIMIT=-m2 NUMRI KATEVE=-KT NUMRI PEMEVE

X 546863.15
Y 4514115.93

KORNIZA REFERUESE GJEODEZIKE SHQIPTARE

X 547348.15
Y 4514115.93

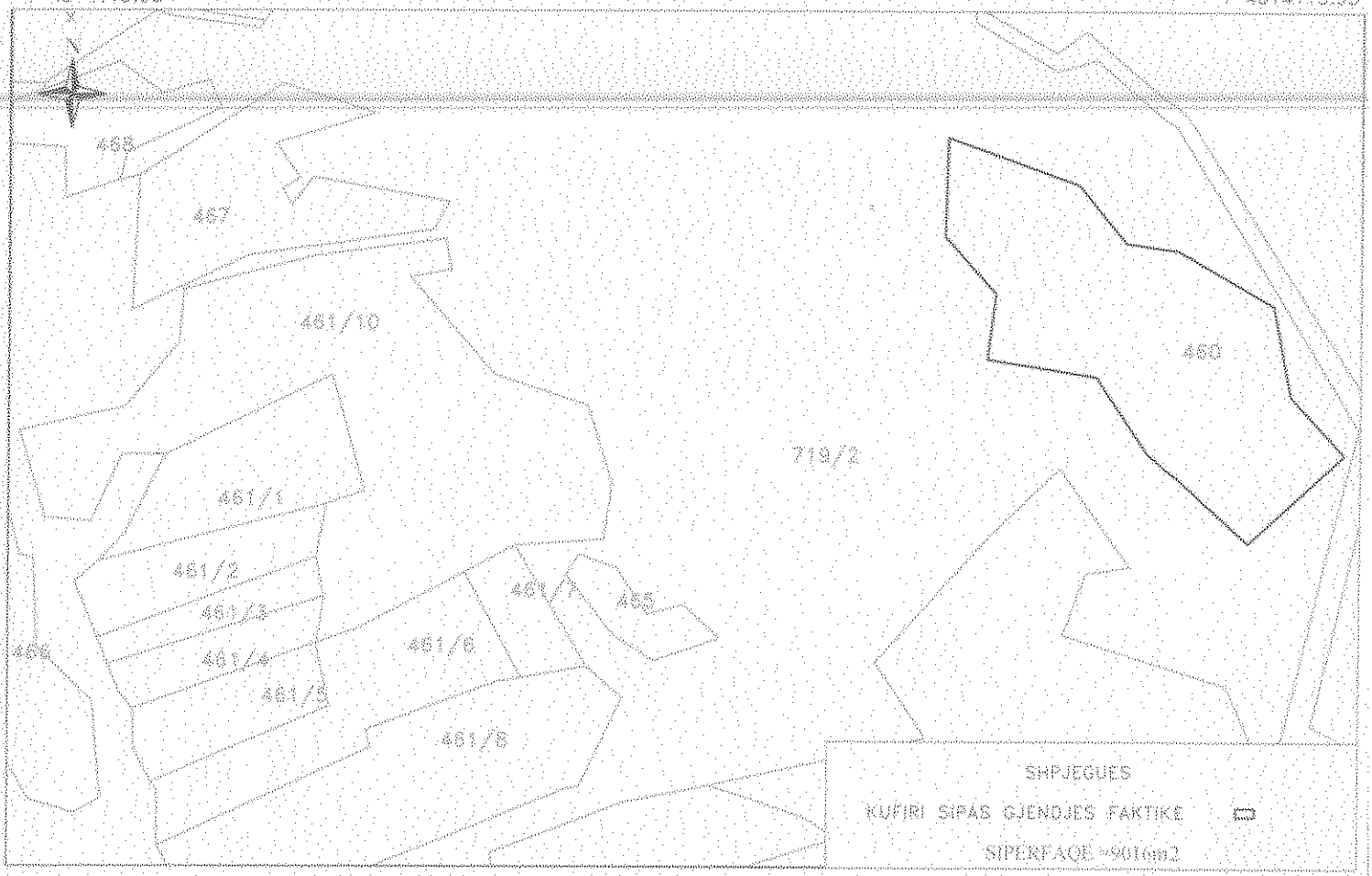

X 546863.15
Y 4513605.93

SH 1:2500

X 547348.15
Y 4513605.93

Nr.	ORIENTIMI	PERDORIMI	TIPI KUFIRIT	KUFITARI	ID/NIPT	SHENIME TE REALIZUESIT
1	VERI		PASURIA NR.	719/2		
2	LINDJE		PASURIA NR.	719/2		
3	JUG		PASURIA NR.	719/2		
4	PERENDIM		PASURIA NR.	719/2		

REALIZOI PER BASHKINE MALIQ

PUNOI: Mevlan LAME, Irisa PARANGONI

NENSHKRIMI

PERGJEGJES: Nertil ÇAUSHI

NENSHKRIMI

DREJTOR: Johand SULO

NENSHKRIMI

KRYETAR: Gezim TOPÇIU

NENSHKRIMI / VULA

REALIZOI PER DVASHK

SPECIALISTI

NENSHKRIMI / VULA

KONFIRMOI

PERGJEGJESI/DREJTORI

NENSHKRIMI / VULA

TEKNOLOGJIA E MATJEVE: T, Z, O, D

Kode per teknologjine e matjeve: T-Terren; Z-Zyre; O-Ortofoto;
G-GPS; S-Stacion Total; D-Matje Distancash;

PERCAKTIMI KUFIRIT: P; HK

Kode per percaktimin e kufirit:P-Përfoqësues i Pronarve;HK-Harta Kadastrale;
K-Kufizimi në Gjithë; KP-Kufitorët Pjesërisht; PB-Përfoqësues Bashkie.

VEREJTJE TEKNIKE:

Me VKM nr.524, date 30.06.2010, ne listën e inventarit me nr. rendor 670, ka kaluar në përdorim të ish komunës Gore, fshati Velçan , pasuri e llojit "Arë", me sipërfaqe totale 7500 m2, pa numër pasurie.
U përgatit plan rilevimi per përditesim/regjistrim, me qëllim që pasuria numër 460 me sipërfaqe 901 m2 të përfshihet në sipërfaqen totale.

REPUBLIKA E SHQIPËRISË BASHKIA MALIQ

PRONARI/BASHKEPRONARET-DEKLARIM MBI MARREDHENIET ME KUFITARET

EMRI:

NENSHKRIMI

PLAN RILEVIMI PER PUNIME KADASTRALE

PRONARI : SHTET DATE 27.06.2025 QËLLIMI PËRDITËSIM/REGJISTRIM

VENDNDODHJA

BASHKIA MALIQ DVASHK/ZVASHK KORCE ZONA KADASTRALE:3727 NUMRI PASURISE 461/10 INDEX HARTE K-34-114-(178-D)

TE DHENAT E PASURISE

LLOJI PASURISE:ARE SIP.PASURISE=12937m2 SIPERFAQE GJURMES NDERTIMIT=-m2 NUMRI KATEVE=-KT NUMRI PEMEVE

KORNIZA REFERUESE GJEODEZIKE SHQIPTARE

X 546863.15
Y 4514115.93

X 547348.15
Y 4514115.93

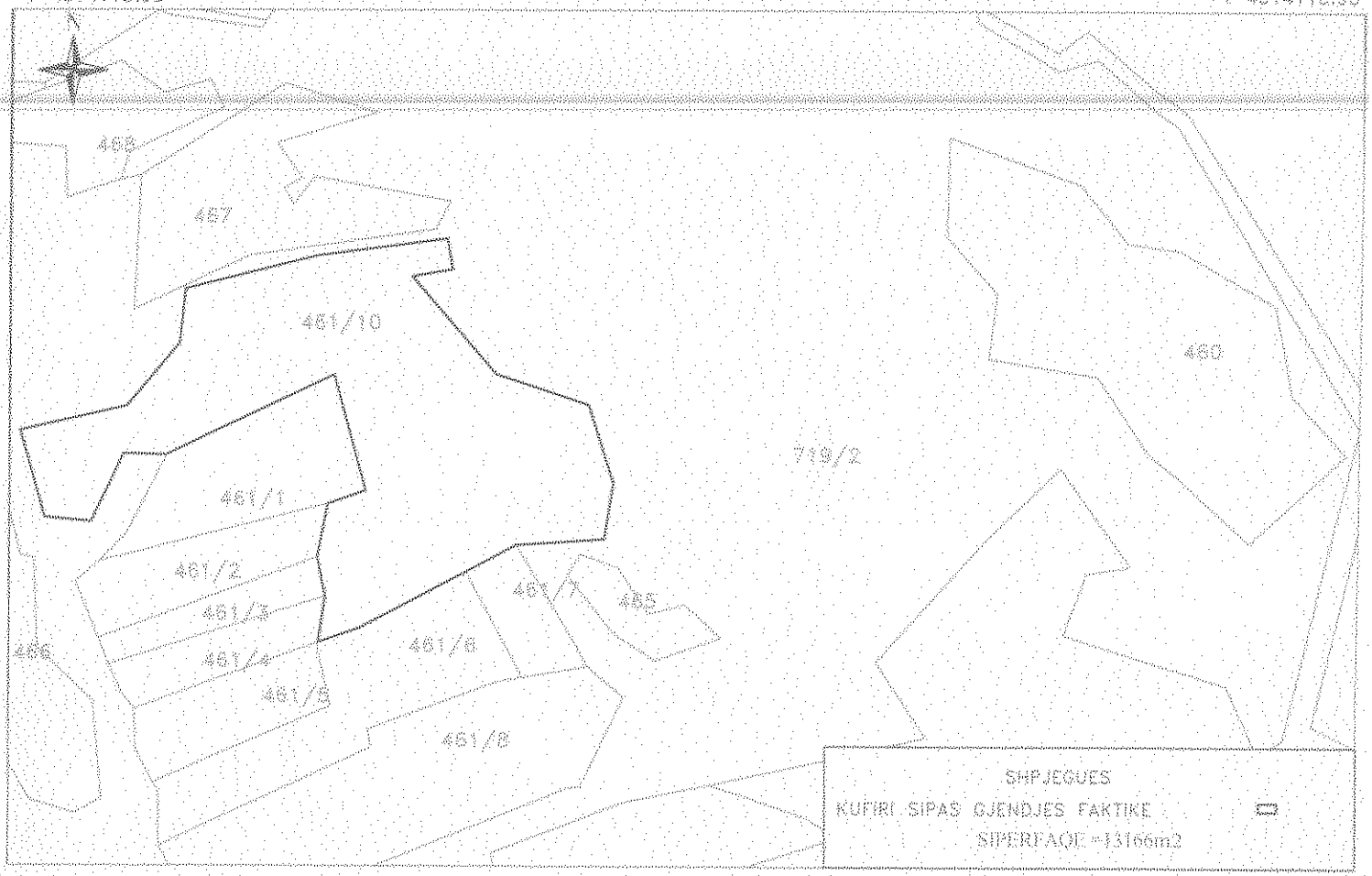

X 546863.15
Y 4513805.93

SH 1:2500

X 547348.15
Y 4513805.93

Nr.	ORIENTIMI	PERDORIMI	TIPI KUFIRIT	KUFITARI	ID/NIPT	SHENIME TE REALIZUESIT
1	VERI		PASURIA NR.	719/2		
2	LINDJE		PASURIA NR.	719/2		
3	JUG		PASURIA NR.	461/6 - 461/7		
4	PERENDIM		PASURIA NR.	719/1, 461/1-461/4		

REALIZOI PER BASHKINE MALIQ

PUNOI: Mevlan LAME, Irisa PARANGONI

NENSHKRIMI

PERGJEGJES: Nertil ÇAUSHI

NENSHKRIMI

DREJTOR: Johand SULO

NENSHKRIMI

KRYETAR: Gëzim TOPÇIU

NENSHKRIMI / VULA

REALIZOI PËR DVASHK

SPECIALISTI:

NENSHKRIMI / VULA

KONFIRMOI

PERGJEGJESI/DREJTORI

NENSHKRIMI / VULA

TEKNOLOGJIA E MATJEVE: T, Z, O, D

Kode per teknologjine e matjeve: T-Terren; Z-Zyre; O-Ortofoto; G-GPS; S-Stacion Total; D-Matje Distancash;

PERCAKTIMI KUFIRIT: P; HK

Kode per percaktimin e kufirit:P-Përfaqësues i Pronorve;HK-Horto Kadastrale; K-Kufitarët të Gjithë; KP-Kufitarët Pjesërisht; PB-Përfaqësues Bashkie,

SHENIME TE VEÇANTA:

Me VKM nr.524, datë 30.06.2010, në listën e inventarit me nr. rendor 670, ka kaluar në përdorim të ish komunës Gore, fshati Velçan , pasuri e llojit "Arë", me sipërfaqe totale 759700 m2, pa numer pasurie.

Ll perfaqatit plan rilevimi për përditësim/regjistrim, me qëllim që pasuria numër 461/10 me sipërfaqe 13166m2 të përfshihet në sipërfaqen totale.

PRONARI/BASHKEPRONARET-DEKLARIM MBI MARREDHENIET ME KUFITARET

EMRI

NENSHKRIMI