REPUBLIKA E SHQIPËRISË

**BASHKIA MALIQ**

**KRYETARI I BASHKISË**

Nr.4112 Prot Maliq, më 24.7.2025

**PROJEKT-VENDIM** - NR. 7

**Për**

**Miratimin e transferimit në pronësi të Bashkisë Maliq, të pasurive me numër 334 dhe 336, Zona Kadastrale 2965, fshati Pirg dhe përditësimin e pjesshëm të disa pronave, në listën e inventarit të pronave, të transferuara me Vendimin e Këshillit të Ministrave Nr. 826, datë 21.11.2012 "*Për miratimin e listës paraprake të pronave të paluajtshme publike, shtetërore, që transferohen në pronësi ose në përdorim të Komunës Pirg, të Qarkut të Korçës*"**

Në mbështetje të nenit 8, pika 2, nenit 9, pika 1, nënpika 1.2, shkronja "a" dhe "c", nenit 54 të Ligjit Nr. 139/2015 "*Për Vetëqeverisjen Vendore*", i ndryshuar, nenit 3, 5, 7 dhe 8 të Ligjit Nr. 8744, datë 22.02.2001 "*Për transferimin e pronave të paluajtshme publike të shtetit në njësitë e qeverisjes vendore*", i ndryshuar, nenit 36, 37, 38 dhe 39 të Ligjit Nr. 20/2020 "*Për përfundimin e proceseve kalimtare të pronësisë në Republikën e Shqipërisë*", si dhe Kreut II, pika 3 të Vendimit të Këshillit të Ministrave Nr. 28, datë 27.01.2023 "*Për përcaktimin e procedurave të hollësishme të përditësimit të listave të pronave shtetërore dhe rregullave për bashkëpunimin ndërmjet institucioneve*",

**PROPOZOJMË:**

1. Miratimin e transferimit në pronësi të Bashkisë Maliq, të pasurive me numër 334 dhe 336, Zona Kadastrale 2965, fshati Pirg, sipas formularit dhe planeve të rilevimit, që i bashkëlidhen këtij projekt-vendimi, me qëllim për t'u përdorur në fushën e zhvillimit bujqësor.
2. Pasuritë e përcaktuara në pikën 1, të këtij projekt-vendimi, me numër rendor 337 dhe 338 në formularin e inventarizimit të pronës, i shtohen lidhjes nr. 1, që i bashkëlidhet Vendimit të Këshillit të Ministrave Nr. 826, datë 21.11.2012 "*Për miratimin e listës paraprake të pronave të paluajtshme publike, shtetërore, që transferohen në pronësi ose në përdorim të Komunës Pirg, të Qarkut të Korçës*".
3. Përditësimin e pjesshëm të disa pronave, në listën e inventarit të pronave, të transferuara me Vendimin e Këshillit të Ministrave Nr. 826, datë 21.11.2012 "*Për miratimin e listës paraprake të pronave të paluajtshme publike, shtetërore, që transferohen në pronësi ose në përdorim të Komunës Pirg, të Qarkut të Korçës*", sipas formularëve të përditësimit të pronës me numër rendor 136 dhe 140, si dhe planeve të rilevimit bashkëlidhur këtij projekt-vendimi.
4. Ngarkohet Drejtoria e Pronave Publike dhe Aseteve pranë Bashkisë Maliq, të paraqesë pranë Agjencisë Shtetërore të Kadastrës, kërkesën dhe dokumentacionin e plotë sipas legjislacionit në fuqi, për transferimin dhe përditësimin e listës së inventarit të pronave.

5. Ky vendim hyn në fuqi sipas përcaktimeve të nenit 55, pika 6, të ligjit nr. 139/2015 "*Për vetëqeverisjen vendore*", i ndryshuar, dhe pas konfirmimit ligjor nga institucioni i Prefektit të Qarkut Korçë.

| | | | |
|---|---|---|---|
| Konceptoi: | I. Parangoni | | Dt. 18 / 07 /2025 |
| Topograf: | M. Lame | | Dt. 18 / 07 /2025 |
| Përgjegjës S.P.P.A: | N. Çaushi | | Dt. 18 / 07 /2025 |
| Drejtor D.P.P.A: | J. Sulo | | Dt. 21 / 07 /2025 |

**KRYETARI I BASHKISË**

**Gëzim Topçiu**

REPUBLIKA E SHQIPËRISË
BASHKIA MALIQ

REPUBLIKA E SHQIPËRISË

**BASHKIA MALIQ**

**KRYETARI I BASHKISË**

Nr. 4442 Maliq, më 24.7.2025

**Lënda:** Relacion shpjegues mbi Projekt-Vendimin "*Për miratimin e transferimit në pronësi të Bashkisë Maliq, të pasurive me numër 334 dhe 336, Zona Kadastrale 2965, fshati Pirg dhe përditësimin e pjesshëm të disa pronave, në listën e inventarit të pronave, të transferuara me Vendimin e Këshillit të Ministrave Nr. 826, datë 21.11.2012 "Për miratimin e listës paraprake të pronave të paluajtshme publike, shtetërore, që transferohen në pronësi ose në përdorim të Komunës Pirg, të Qarkut të Korçës*"

**Drejtuar:** **Këshillit të Bashkisë Maliq**

*Të nderuar Këshilltarë,*

Projekt-Vendimi "*Për miratimin e transferimit në pronësi të Bashkisë Maliq, të pasurive me numër 334 dhe 336, Zona Kadastrale 2965, fshati Pirg dhe përditësimin e pjesshëm të disa pronave, në listën e inventarit të pronave, të transferuara me Vendimin e Këshillit të Ministrave Nr. 826, datë 21.11.2012 "Për miratimin e listës paraprake të pronave të paluajtshme publike, shtetërore, që transferohen në pronësi ose në përdorim të Komunës Pirg, të Qarkut të Korçës*", mbështetet në nenin 8, pika 2, nenin 9, pika 1, nënpika 1.2, shkronja "a" dhe "c" të Ligjit Nr. 139/2015 "*Për Vetëqeverisjen Vendore*" i ndryshuar, nenin 3, 5, 7 dhe 8 të Ligjit Nr. 8744, datë 22.02.2001 "*Për transferimin e pronave të paluajtshme publike të shtetit në njësitë e qeverisjes vendore*" i ndryshuar, nenit 36, 37, 38 dhe 39 të Ligjit Nr. 20/2020 "*Për përfundimin e proceseve kalimtare të pronësisë në Republikën e Shqipërisë*", si dhe Kreun II, pika 3 të Vendimit të Këshillit të Ministrave Nr. 28, datë 27.01.2023 "*Për përcaktimin e procedurave të hollësishme të përditësimit të listave të pronave shtetërore dhe rregullave për bashkëpunimin ndërmjet institucioneve*".

Nga Sektori i Pronave Publike pranë Bashkisë Maliq janë bërë verifikime të pronave që ka në listat e inventarit, të transferuara sipas vendimeve respektive të Këshillit të Ministrave, dhe rezulton se listat e inventarit kanë gabime, të cilat konsistojnë në:

- Gabim në numrin e pasurive (mospërputhje e numrit të pasurisë në listën e inventarit me atë në hartën kadastrale);
- Prona pa numër pasurie;
- Vendodhje e gabuar (ndryshon pozicioni gjeografik);
- Sipërfaqja totale për shumë prona dhe shumë pasuri janë bashkë, etj.

Për problematikat e mësipërme, për këto prona nuk është proceduar me regjistrim nga ana e Agjencisë Shtetërore të Kadastrës.

Referuar nenit 37 të ligjit nr. 20/2020 "*Për përfundimin e proceseve kalimtare të pronësisë në Republikën e Shqipërisë*", përditësimi i plotë i pronave të paluajtshme shtetërore që janë transferuar pranë Bashkisë Maliq sipas VKM-ve, kërkon një kosto të lartë financiare dhe është e papërballueshme për buxhetin e Bashkisë Maliq, kjo pasi përvec verifikimit faktik në terren të pronës dhe përgatitjes të dokumentacionit hartografik, kërkohet gjithashtu dhe verifikimi i gjëndjes juridike për çdo pronë i cili kryhet pranë ASHK-së, dhe është një shërbim me pagesë.

Në mbështetje të nenit 39, pika 1, shkronja "b", të Ligjit 20/2020, ku thuhet:

- *Përditësimi kryhet edhe individualisht, për një ose shumë prona të listës së pronave shtetërore (përditësim i pjesshëm) si më poshtë:*
  *b) me nismë të institucionit shtetëror ose njësive të vetëqeverisjes vendore, sipas nevojave të tyre;*

për pronat me problematikat e mësipërme, por dhe për prona të cilat kanë një rëndësi të veçantë në ushtrimin e funksioneve të bashkisë, si prona që përdoren në fushën e zhvillimit ekonomik, infrastrukture dhe shërbime publike, strehim, kulturë, etj, është menduar përditësimi i pjesshëm i tyre.

Sektori i Pronave Publike e ka nisur procesin e përditësimit të pjesshëm të pronave, fillimisht me përditësimin e disa pronave në VKM nr. 364, datë 01.04.2009 *"Për miratimin e listës përfundimtare të pronave të paluajtshme publike, shtetërore, që transferohen në pronësi ose në përdorim të Komunës Vreshtas të Qarkut të Korçës*", ku me Vendimin e Këshillit të Bashkisë Maliq nr. 111, datë 31.10.2024 "*Për miratimin e përditësimit të pjesshëm të listës së inventarit të pronave, të transferuara me Vendimin e Këshillit të Ministrave nr. 364, datë 01.04.2009 "Për miratimin e listës përfundimtare të pronave të paluajtshme publike, shtetërore, që transferohen në pronësi ose në përdorim të Komunës Vreshtas të Qarkut të Korçës"*, është miratuar përditësimi i pronave me nr. rendor 1, 259 dhe 261, dhe është dërguar praktika e përditësimit pranë Drejtorisë së Pronave Shtetërore në ASHK, ku jemi në pritje të VKM-së së përditësimit.

Në vijim të procesit të përditësimit, nga puna e Sektorit të Pronave Publike, për evidentimin e pasurive proritare për përditësim, në bashkëpunim dhe me Sektorin e Bujqësisë, duke parë kërkesat dhe inetresin për marrje me qira të tokave bujqësore të pandara, është menduar përditësimi i pjesshëm i VKM-së Nr. 826, datë 21.11.2012 "*Për miratimin e listës paraprake të pronave të paluajtshme publike, shtetërore, që transferohen në pronësi ose në përdorim të Komunës Pirg, të Qarkut të Korçës*", për pasuritë në numrin rendor 136, tokat "arë", në fshatin Pirg, dhe pasuritë në numrin rendor 140, tokat "arë", në fshatin Kakaç.

Për pasuritë në listën e inventarit me numër rendor 136, përditësimi konsiston si më poshtë:

Me VKM nr. 826, datë 21.11.2012, në listën e inventarit me nr. rendor 136, ka kaluar në përdorim të Komunës Pirg (sot Njësia Administrative Pirg, Bashkia Maliq), pasuri e llojit "arë", me sipërfaqe totale 368700 m2, fshati Pirg, pa numër pasurie. Janë identifikuar pasuritë të llojit "arë" në fshatin Pirg, të cilat përfshihen në listën e inventarit me nr. rendor 136, janë pasqyruar në formularin e përditësimit të pronës dhe janë përgatitur planet e rilevimit për secilën pasuri.

Sipërfaqja totale e pasurive të evidentuara është 212813 m2, pjesë e sipërfaqes totale prej 368700 m2, e transferuar me VKM nr. 826, datë 21.11.2012.

Për pasuritë në listën e inventarit me numër rendor 140, përditësimi konsiston si më poshtë:

Me VKM nr. 826, datë 21.11.2012, në listën e inventarit me nr. rendor 140, ka kaluar në përdorim të Komunës Pirg (sot Njësia Administrative Pirg, Bashkia Maliq), pasuri e llojit "arë", me sipërfaqe totale 278100 m2, fshati Kakaç, pa numër pasurie. Janë identifikuar pasuritë të llojit "arë" në fshatin Kakaç të cilat përfshihen në listën e inventarit me nr. rendor 140, janë pasqyruar në formularin e përditësimit të pronës dhe janë përgatitur planet e rilevimit për secilën pasuri.. Sipërfaqja totale e pasurive të evidentuara është 257802 m2, pjesë e sipërfaqes totale prej 278100 m2, e transferuar me VKM nr. 826, datë 21.11.2012.

Gjatë verifikimit të listave të inventarit dhe verifikimit në terren, nga specialistët e Sektorit të Pronave dhe specialistët e Sektorit të Bujqësisë, rezulton që në fshatin Pirg, kemi pasuri të llojit "Pemëtore", të cilat nuk janë inventarizuar dhe nuk i janë transferuar Bashkisë Maliq me VKM Nr. 826, datë 21.11.2012 "*Për miratimin e listës paraprake të pronave të paluajtshme publike, shtetërore, që transferohen në pronësi ose në përdorim të Komunës Pirg, të Qarkut të Korçës*".

Janë evidentuar 2 (dy) pasuri të llojit "pemëtore", pasuria nr. 334 dhe 336, Zona Kadastrale 2965, fshati Pirg, të cila kanë një sipërfaqe të konsiderueshme, pasuria nr. 334 me sipërfaqe 30462 m2, dhe pasuria nr. 336 me sipërfaqe 220654, dhe në mbështetje të Ligjit Nr. 8744, datë 22.02.2001 "*Për transferimin e pronave të paluajtshme publike të shtetit në njësitë e qeverisjes vendore*" i ndryshuar, kërkojmë miratimin për të dërguar kërkesën për transferimin e tyre në pronësi të Bashkisë Maliq, me qëllim për t'u përdorur në fushën e zhvillimit bujqësor.

Në rast miratimi nga Këshilli i Ministrave, për transferimin e pasurive nr. 334 dhe 336, Zona Kadastrale 2965, fshati Pirg, në pronësi të Bashkisë Maliq, këto pasuri do t'i shtohen lidhjes nr. 1, që i bashkëlidhet Vendimit të Këshillit të Ministrave Nr. 826, datë 21.11.2012, sipas formularit të inventarizimit të pronës me numër rendor 337 dhe 338.

Për sa më sipër në kompetencën Tuaj, kërkojmë miratimin e këtij projekt-vendimi, i cili do të mundësojë nisjen e procesit të transferimit dhe përditësimit të pronave të mësipërme, me qëllim pajisjen më pas me Çertifikatë Pronësie/Përdorimi.

Mbas miratimit dhe hyrjes në fuqi të këtij projekt-vendimi, Drejtoria e Pronave Publike dhe Aseteve pranë Bashkisë Maliq, do të paraqesë pranë Agjencisë Shtetërore të Kadastrës, kërkesën dhe dokumentacionin e plotë sipas legjislacionit në fuqi, për transferimin dhe përditësimin e listës së inventarit të pronave.

*Duke ju falënderuar për mirëkuptimin dhe bashkëpunimin Tuaj!*

| | | | |
|---|---|---|---|
| Konceptoi: | I. Parangoni | | Dt. 18 /07 /2025 |
| Topograf: | M. Lame | | Dt. 18 /07 /2025 |
| Përgjegjës S.P.P.A: | N. Çaushi | | Dt. 18 /07 /2025 |
| Drejtor D.P.P.A: | J. Sulo | | Dt. 24 /07 /2025 |

REPUBLIKA E SHQIPËRISË BASHKIA MALIQ

**KRYETARI I BASHKISË**

**Gëzim Topciu**

# 1. FORMULAR PËR INVENTARIZIMIN E PRONAVE TË PALUAJTSHME SHTETËRORE

(Për inventarizimin e pronave në fushën e zhvillimit bujqësor)

Identifikoi pronën: Mevlan Lame (Topograf/Kadastër) _____; Irisa Parangoni (Inxhinier/Specialist) _____
(emri, mbiemri, pozicioni zyrtar)

Supervizoi: Nertil Çaushi (Përgjegjës/Sektori i Pronave Publike dhe Aseteve) _____
(emri, mbiemri, pozicioni zyrtar):
Johand Sulo (Drejtor/ Drejtoria e Pronave Publike dhe Aseteve) _____
(emri, mbiemri, pozicioni zyrtar):

Institucioni Qendror Shtetëror /Bashkia : MALIQ

Fusha e përdorimit të pronës: Zhvillim Bujqësi

Aprovoi: Gëzim Topçiu (Kryetari i Bashkisë) _____
(emri, mbiemri, pozicioni zyrtar, tel., firma, vula)

| Nr. Ren. | A | | | B | | | C | | | |
|---|---|---|---|---|---|---|---|---|---|---|
| | Zona Kadastrale & Indeksi i Hartes | Nr. Pasurisë | Lloji i Pasurisë | Emërtesa e pasurisë<br>Adresa | Sip. Totale e pronës (m2) | Nga Sip. Totale Sa Ndërtesë (m2) | Funksioni për të cilin përdoret prona/pasuria | Institucioni me përgjegjësi administrative/ pronësi | Institucioni përdorues i pasurisë Statusi juridik i përdorimit | Të dhëna të tjera<br>(Shënime të veçanta) |
| 1 | 2 | 3 | 4 | 5 | 6 | 7 | 8 | 9 | 10 | 11 |
| 377 | 2965<br>K-34-114-(167-D) | 334 | Pemëtore | Tokë bujqësore<br>Njësia Administrative Pirg Fshati Pirg | 30462 | | Zhvillimi i bujqësisë | Bashkia Maliq | Bashkia Maliq | |
| 378 | 2965<br>K-34-114-(167-D) | 336 | Pemëtore | Tokë bujqësore<br>Njësia Administrative Pirg Fshati Pirg | 220654 | | Zhvillimi i bujqësisë | Bashkia Maliq | Bashkia Maliq | |

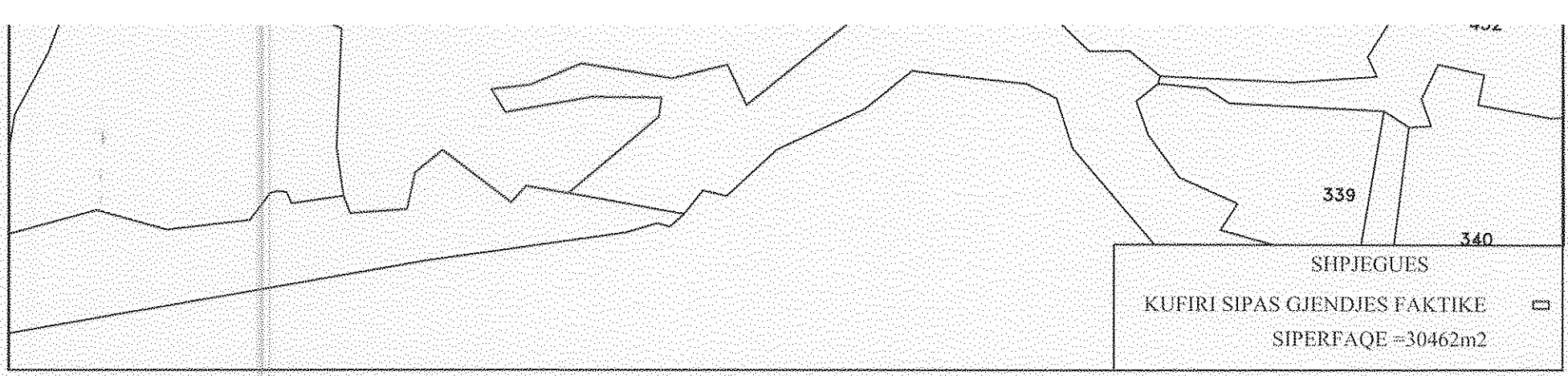


X 559226.30
Y 4515609.46

SH 1:2500

X 559886.30
Y 4515609.46

| Nr. | ORIENTIMI | PERDORIMI | TIPI KUFIRIT | KUFITARI | ID/NIPT | SHENIME TE REALIZUESIT |
|---|---|---|---|---|---|---|
| 1 | VERI | | PASURIA NR. | 453 | | |
| 2 | LINDJE | | PASURIA NR. | 453 | | |
| 3 | JUG | | PASURIA NR. | 453 | | |
| 4 | PERENDIM | | PASURIA NR. | 332 | | |

REALIZOI PER BASHKINE MALIQ

PUNOI: Mevlan LAME, Irisa PARANGONI
NENSHKRIMI

PERGJEGJES: Nertil ÇAUSHI
NENSHKRIMI

DREJTOR: Johand SULO
NENSHKRIMI

KRYETAR: Gëzim TOPÇIU
NENSHKRIMI / VULA

REALIZOI PËR DVASHK
SPECIALISTI:
NENSHKRIMI / VULA

KONFIRMOI
PERGJEGJESI/DREJTORI
NENSHKRIMI / VULA

TEKNOLOGJIA E MATJEVE: Z, T, O, D
Kode per teknologjine e matjeve: T-Terren; Z-Zyre; O-Ortofoto;
G-GPS; S-Stacion Total; D-Matje Distancash;

PERCAKTIMI KUFIRIT: P; HK
Kode per percaktimin e kufirit:P-Përfaqësues i Pronarve;
K-Kufitarët të Gjithë; KP-Kufitarët Pjesërisht;
PB-Përfaqësues Bashkie, HK-Harta Kadastrale;

SHENIME TE VECANTA:

U pergatit plan ndarjeje per invenatrizim/regjistrim, me qëllim që pasuria numër 334, me sipërfaqe 30462 m2, të shtohet ne listen e inventarit , komunës Pirg, fshati Pirg , pasuri e llojit "Pemtore"

PRONARI/BASHKEPRONARET-DEKLARIM MBI MARREDHENIET ME KUFITARET
EMRI
NENSHKRIMI

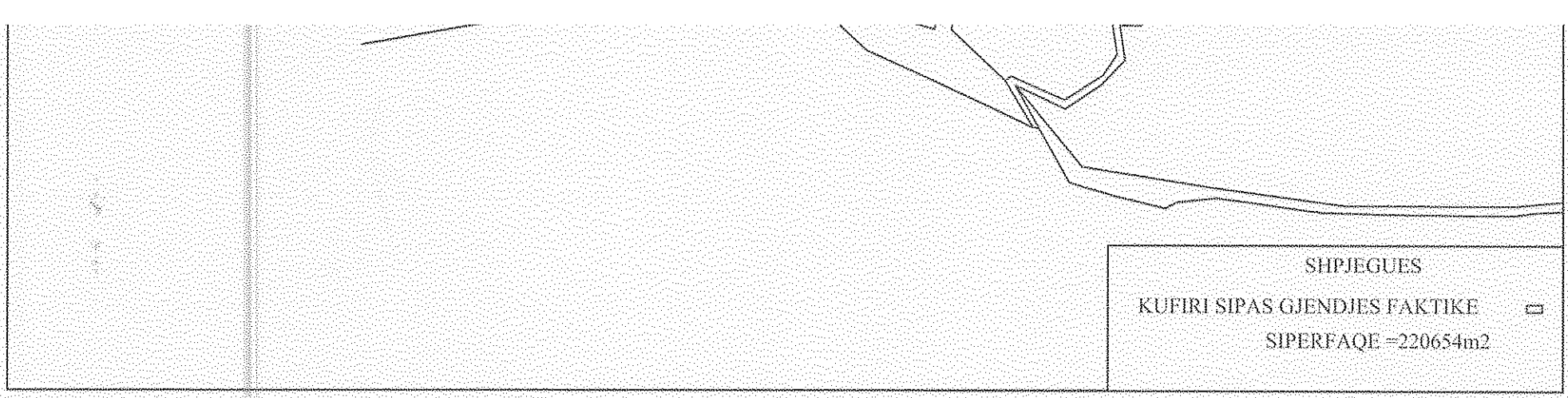

SHPJEGUES

KUFIRI SIPAS GJENDJES FAKTIKE

SIPERFAQE =220654m2

X 559007.56
Y 4515345.74

SH 1:5000

X 560342.56
Y 4515345.74

| Nr. | ORIENTIMI | PERDORIMI | TIPI KUFIRIT | KUFITARI | ID/NIPT | SHENIME TE REALIZUESIT |
|---|---|---|---|---|---|---|
| 1 | VERI | | PASURIA NR. | 326, 447 | | |
| 2 | LINDJE | | PASURIA NR. | 344, 450, 342, 458 | | |
| 3 | JUG | | PASURIA NR. | 452, 453, 457 | | |
| 4 | PERENDIM | | PASURIA NR. | 453, 455, 427, 333, 335 | | |

REALIZOI PER BASHKINE MALIQ

PUNOI: Mevlan LAME, Irisa PARANGONI
NENSHKRIMI
PERGJEGJES: NERTIL ÇAUSHI
NENSHKRIMI
DREJTOR: JOHAND SULO
NENSHKRIMI
KRYETAR: GËZIM TOPÇIU
NENSHKRIMI / VULA

REALIZOI PËR DVASHK

SPECIALISTI:
NENSHKRIMI / VULA

KONFIRMOI

PERGJEGJESI/DREJTORI
NENSHKRIMI / VULA

TEKNOLOGJIA E MATJEVE: Z, T, O, D

Kode per teknologjine e matjeve: T-Terren; Z-Zyre; O-Ortofoto;
G-GPS; S-Stacion Total; D-Matje Distancash;

PERCAKTIMI KUFIRIT: P; HK
Kode per percaktimin e kufirit:P-Përfaqësues i Pronarve;
K-Kufitarët të Gjithë; KP-Kufitarët Pjesërisht;

PB-Përfaqësues Bashkie, HK-Harta Kadastrale;

SHENIME TE VECANTA:

U përgatit plan ndarje për inventarizim/regjistrim, me qëllim që pasuria numër 336, me sipërfaqe 220654 m2, të shtohet në listën e inventarit , komunës Pirg, fshati Pirg , pasuri e llojit "Pemtore"

PRONARI-BASHKEPRONARET-DEKLARIM MBI MARREDHENIET ME KUFITARET

EMRI
NENSHKRIMI

# I. FORMULARI I PËRDITËSIMIT TË PRONËS

Identifikoi pronën: Mevlan Lame (Topograf/Kadastër) ; Irisa Parangoni (Inxhinier/Specialist)
(emri, mbiemri, pozicioni zyrtar)

Supervizoi: Nertil Çaushi (Përgjegjës/Sektori i Pronave Publike dhe Aseteve)
(emri, mbiemri, pozicioni zyrtar):
Johand Sulo (Drejtor/ Drejtoria e Pronave Publike dhe Aseteve)
(emri, mbiemri, pozicioni zyrtar):

Institucioni Qendror Shtetëror /Bashkia : MALIQ

Fusha e përdorimit të pronës: Zhvillim Bujqësi

Aprovoi: Gëzim Topçiu (Kryetari i Bashkisë)
(emri, mbiemri, pozicioni zyrtar, tel., firma, vula)

| Nr. | Zona Kadastr. & Indeksi i Hartes | Nr. Pasurisë | Lloji i Pasurisë | Emërtesa e pasurisë<br>Adresa | Sip. e pasurisë (m2) | Nga Sip. | | Funksioni për të cilin përdoret prona/ pasuria | Institucioni me përgjegjësi administrative /pronësi | Institucioni përdorues i pasurisë<br>Statusi juridik i përdorimit | Inventarizuar me VKM | Të dhëna të tjera<br>(Shënime të veçanta) |
|---|---|---|---|---|---|---|---|---|---|---|---|---|
| | | | | | | Truall (m2) | Ndërtesë (m2) | | | | | |
| 136 | 2965 | | Arë | Tokë bujqësore<br>Njësia Administrative Pirg<br>Fshati Pirg | 368700 | | | Zhvillimi i bujqësisë | Ministria e Bujqësisë dhe Zhvillimit Rural | Bashkia Maliq | VKM nr.826, datë 21.11.2012 | Me VKM nr.826, datë 21.11.2012, ka kaluar në përdorim "arë" 368700 m2, pa numër pasurie. |
| | 2965<br>K-34-114-(167-B) | 149 | Arë | | 9287 | | | | | | | |
| | 2965<br>K-34-114-(167-A) | 150 | Arë | | 18629 | | | | | | | |

| | | | | | | | | | | | | |
|---|---|---|---|---|---|---|---|---|---|---|---|---|
| | 2965<br>K-34-114-(167-A) | 153 | Arë | | 10596 | | | | | | | |
| | 2965<br>K-34-114-(167-A) | 163 | Arë | | 40489 | | | | | | | |
| | 2965<br>K-34-114-(167-A) | 164 | Arë | | 5334 | | | | | | | |
| | 2965<br>K-34-114-(166-B)<br>K-34-114-(167-A) | 165 | Arë | | 7843 | | | | | | | |
| | 2965<br>K-34-114-(166-B)<br>K-34-114-(167-A) | 166 | Arë | | 8398 | | | | | | | |
| | 2965<br>K-34-114-(166-B)<br>K-34-114-(167-A) | 167 | Arë | | 5324 | | | | | | | |
| | 2965<br>K-34-114-(167-A) | 173 | Arë | | 7727 | | | | | | | |
| | 2965<br>K-34-114-(167-A) | 174 | Arë | | 2614 | | | | | | | |

| | | | | | | | | | | | | |
|---|---|---|---|---|---|---|---|---|---|---|---|---|
| | 2965<br>K-34-114-(167-A) | 175 | Arë | | 2182 | | | | | | | |
| | 2965<br>K-34-114-(167-A) | 177 | Arë | | 4372 | | | | | | | |
| | 2965<br>K-34-114-(167-A) | 178 | Arë | | 2399 | | | | | | | |
| | 2965<br>K-34-114-(167-A) | 185 | Arë | | 7651 | | | | | | | |
| | 2965<br>K-34-114-(167-A) | 187 | Arë | | 4116 | | | | | | | |
| | 2965<br>K-34-114-(167-A) | 188 | Arë | | 19773 | | | | | | | |
| | 2965<br>K-34-114-(167-A) | 189 | Arë | | 16705 | | | | | | | |
| | 2965<br>K-34-114-(167-A) | 192 | Arë | | 3910 | | | | | | | |

| | | | | | | | | | | | | |
|---|---|---|---|---|---|---|---|---|---|---|---|---|
| | 2965<br>K-34-114-(167-A) | 193 | Arë | | 4423 | | | | | | | |
| | 2965<br>K-34-114-(167-A) | 194 | Arë | | 12550 | | | | | | | |
| | 2965<br>K-34-114-(167-A) | 197 | Arë | | 2395 | | | | | | | |
| | 2965<br>K-34-114-(167-D) | 341 | Arë | | 4372 | | | | | | | |
| | 2965<br>K-34-114-(167-D) | 342 | Arë | | 11724 | | | | | | | |
| **Total** | | | | | 212813 | | | | | | | |

Shenim: Me VKM nr.826, datë 21.11.2012, në listën e inventarit me nr. rendor 136, ka kaluar në përdorim të Komunës Pirg (sot Njësia Administrative Pirg, Bashkia Maliq), pasuri e llojit "arë", me sipërfaqe totale 368700 m2, fshati Pirg, pa numër pasurie. Janë identifikuar pasuritë të llojit "arë" në fshatin Pirg, të cilat përfshihen në listën e inventarit me nr. rendor 136, dhe janë pasqyruar në formularin e përditësimit si më sipër. Sipërfaqja totale e pasurive të evidentuara është 212813 m2, pjesë e sipërfaqes totale prej 368700 m2, e transferuar me VKM nr.826, datë 21.11.2012

# PLAN RILEVIMI PER PUNIME KADASTRALE

PRONARI : SHTET DATË 26.06.2025 QELLIMI: PËRDITËSIM/REGJISTRIM

VENDNDODHJA

BASHKIA MALIQ DVASHK/ZVASHK KORCE ZONA KADASTRALE:2965 NUMRI PASURISE 149 INDEX HARTE K-34-114-(167-B)

TE DHENAT E PASURISE

LLOJI PASURISE: ARË SIP.PASURISE=9400m2 SIPERFAQE GJURMES NDERTIMIT=m2 NUMRI KATEVE= NUMRI PEMEVE

X 559031.03
Y 4517592.35

KORNIZA REFERUESE GJEODEZIKE SHQIPTARE

X 559031.03
Y 4517282.35

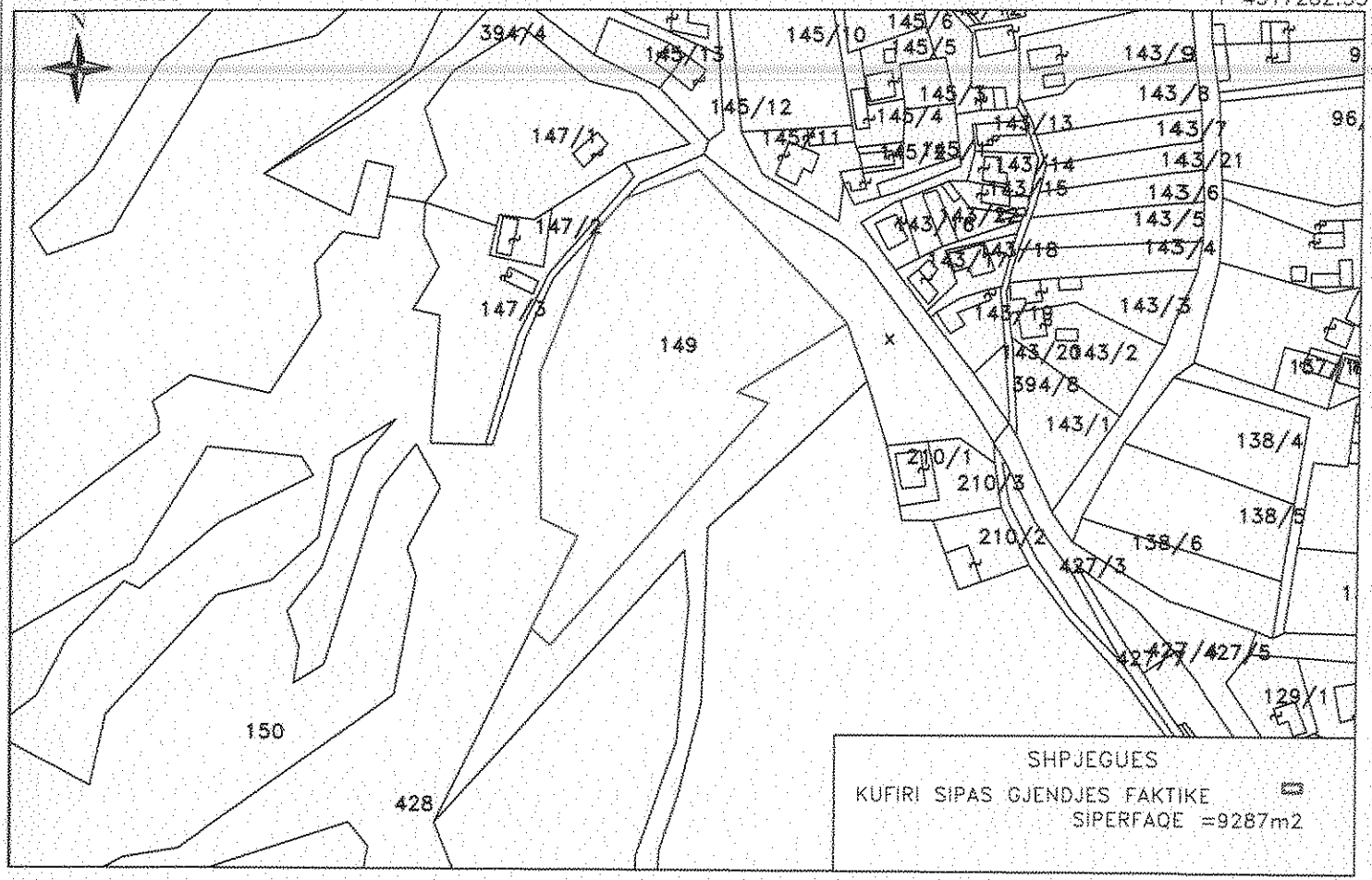


X 559516.03
Y 4517592.35

SH 1:2500

X 559516.03
Y 4517282.35

| Nr. | ORIENTIMI | PERDORIMI | TIPI KUFIRIT | KUFITARI | ID/NIPT | SHENIME TE REALIZUESIT |
|---|---|---|---|---|---|---|
| 1 | VERI | | PASURIA NR. | – | | |
| 2 | LINDJE | | PASURIA NR. | 429/1 | | |
| 3 | JUG | | PASURIA NR. | 429/1, 428 | | |
| 4 | PERENDIM | | PASURIA NR. | 428 | | |

REALIZOI PER BASHKINE MALIQ

PUNOI: Mevlan LAME, Irisa PARANGONI

NENSHKRIMI

PERGJEGJES: NERTIL ÇAUSHI

NENSHKRIMI

DREJTOR: JOHAND SULO

NENSHKRIMI

KRYETAR: GËZIM TOPÇIU

NENSHKRIMI / VULA

REALIZOI PËR DVASHK

SPECIALISTI:

NENSHKRIMI / VULA

KONFIRMOI

PERGJEGJESI/DREJTORI

NENSHKRIMI / VULA

TEKNOLOGJIA E MATJEVE: T, Z, O, D

Kode per teknologjine e matjeve: T-Terren; Z-Zyre; O-Ortofoto; G-GPS; S-Stacion Total; D-Matje Distancash;

PERCAKTIMI KUFIRIT: P; HK

Kode per percaktimin e kufirit:P-Përfaqësues i Pronarve;HK-Harta Kadastrale; EK-Kufijgrët të Gjithë; KP-Kufitarët Pjesërisht; PB-Përfaqësues Bashkie,

SHENIME TE VECANTA:

Me VKM nr.826, datë 21.11.2012, në listën e inventarit me nr rendor 136, ka kaluar në përdorim të ish komunës Pirg, fshati Pirg , pasuri e llojit "Arë", me siperfaqe totale 368700 m2, pa numer pasurie.

U përgatit plan rilevimi për përditësim/regjistrim, me qëllim që pasuria numër 149, me siperfaqe 9287 m2, të përfshihet në listën e inventarit me nr. rendor 136.

PRONARI/BASHKEPRONARET-DEKLARIM MBI MARDHENIET ME KUFITARET

PRONARI: BASHKIA MALIQ

NENSHKRIMI

# PLAN RILEVIMI PER PUNIME KADASTRALE

PRONARI : SHTET | DATË 26.06.2025 | QELLIMI: PËRDITËSIM/REGJISTRIM

VENDNDODHJA

BASHKIA MALIQ DVASHK/ZVASHK KORCE ZONA KADASTRALE:2965 NUMRI PASURISE 150 INDEX HARTE K-34-114-(167-A)

TE DHENAT E PASURISE

LLOJI PASURISE: ARË SIP.PASURISE=17500m2 SIPERFAQE GJURMES NDERTIMIT=m2 NUMRI KATEVE= NUMRI PEMEVE

X 558858.97
Y 4517484.92

KORNIZA REFERUESE GJEODEZIKE SHQIPTARE

X 559343.97
Y 4517484.92

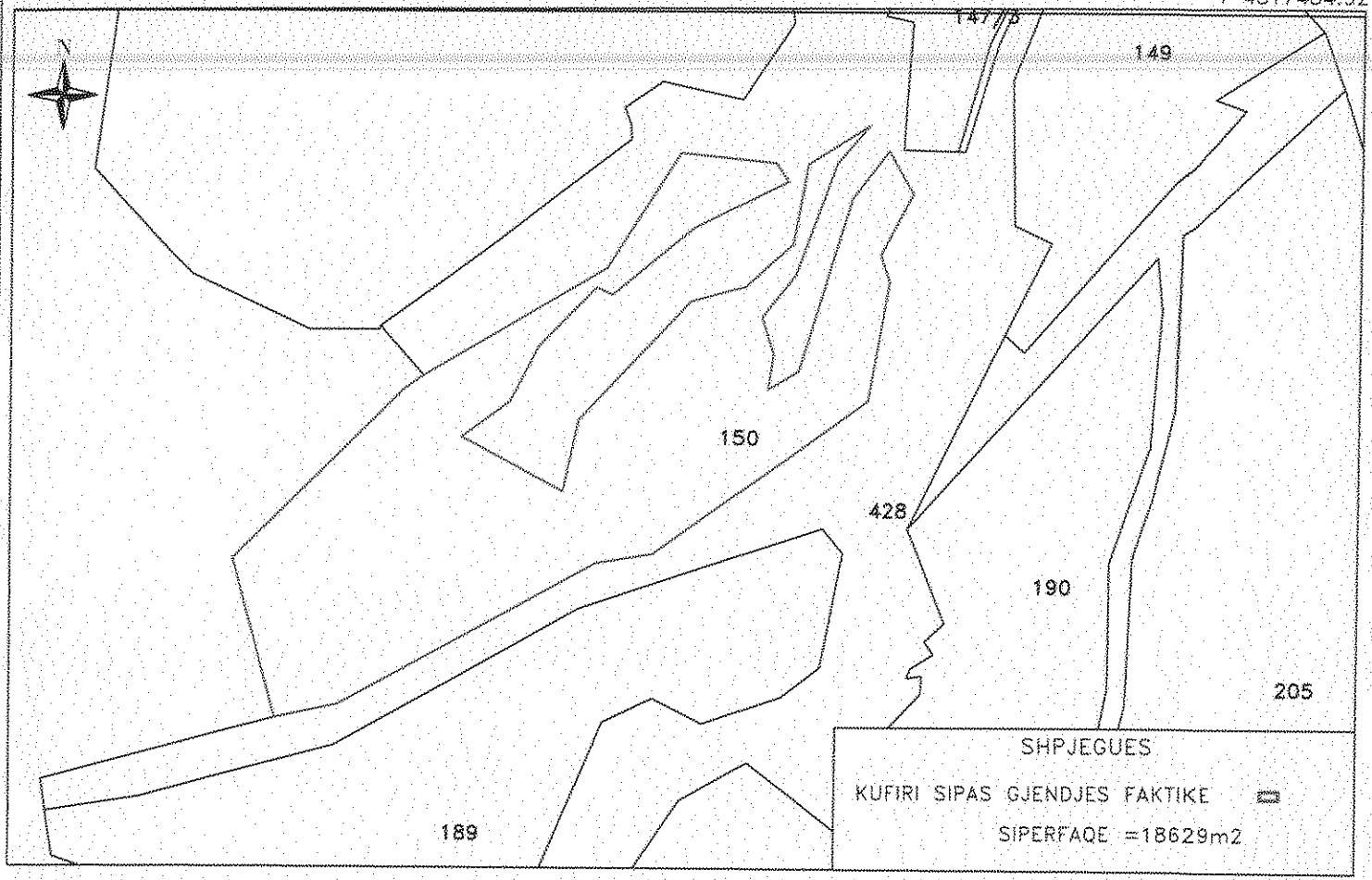


X 558858.97
Y 4517174.92

SH 1:2500

X 559343.97
Y 4517174.92

| Nr. | ORIENTIMI | PERDORIMI | TIPI KUFIRIT | KUFITARI | ID/NIPT | SHENIME TE REALIZUESIT |
|---|---|---|---|---|---|---|
| 1 | VERI | | PASURIA NR. | 428 | | |
| 2 | LINDJE | | PASURIA NR. | 428 | | |
| 3 | JUG | | PASURIA NR. | 428 | | |
| 4 | PERENDIM | | PASURIA NR. | 429/1 | | |

REALIZOI PER BASHKINE MALIQ

PUNOI: Mevlan LAMÇ, Irisa PARANGONI

NENSHKRIMI

PERGJEGJES: NERTIL ÇAUSHI

NENSHKRIMI

DREJTOR: JOHAND SULO

NENSHKRIMI

KRYETAR: GËZIM TOPÇIU

NENSHKRIMI / VULA

REALIZOI PER DVASHK

SPECIALISTI

NENSHKRIMI / VULA

KONFIRMOI

PERGJEGJESI/DREJTORI

NENSHKRIMI / VULA

TEKNOLOGJIA E MATJEVE: T, Z, O, D

Kode per teknologjine e matjeve: T-Terren; Z-Zyre; O-Ortofoto; G-GPS; S-Stacion Total; D-Matje Distancash;

PERCAKTIMI KUFIRIT: P; HK

Kode per percaktimin e kufirit:P-Përfaqësues i Pronarve;HK-Harta Kadastrale; K-Kufitarët Së Gjithë; KP-Kufitarët Pjesërisht; PB-Përfaqësues Bashkie,

SHENIME TE VECANTA:

Me VKM nr.826, datë 21.11.2012, në listën e inventarit me nr. rendor 136, ka kaluar në përdorim të ish komunës Pirg, fshati Pirg , pasuri e llojit "Arë", me sipërfaqe totale 368700 m2, pa numër pasurie.

U përgatit plan rilevimi për përditësim/regjistrim, me qëllim që pasuria numër 150, me sipërfaqe 18629 m2, të përfshihet në listën e inventarit me nr. rendor 136.

PRONARI/BASHKEPRONARET-DEKLARIM MBI MARDHENIET ME KUFITARET

PRONARI: BASHKIA MALIQ

NENSHKRIMI

# PLAN RILEVIMI PER PUNIME KADASTRALE

PRONARI : SHTET DATË 16.06.2025 QELLIMI: PËRDITËSIM/REGJISTRIM

VENDNDODHJA

BASHKIA MALIQ DVASHK/ZVASHK KORCE ZONA KADASTRALE:2965 NUMRI PASURISE 153 INDEX HARTE K-34-114-(167-A)

TE DHENAT E PASURISE

LLOJI PASURISE: ARË SIP.PASURISE=10200m2 SIPERFAQE GJURMES NDERTIMIT=m2 NUMRI KATEVE= NUMRI PEMEVE

X 558464.65
Y 4517451.80

KORNIZA REFERUESE GJEODEZIKE SHQIPTARE

X 558949.65
Y 4517451.80

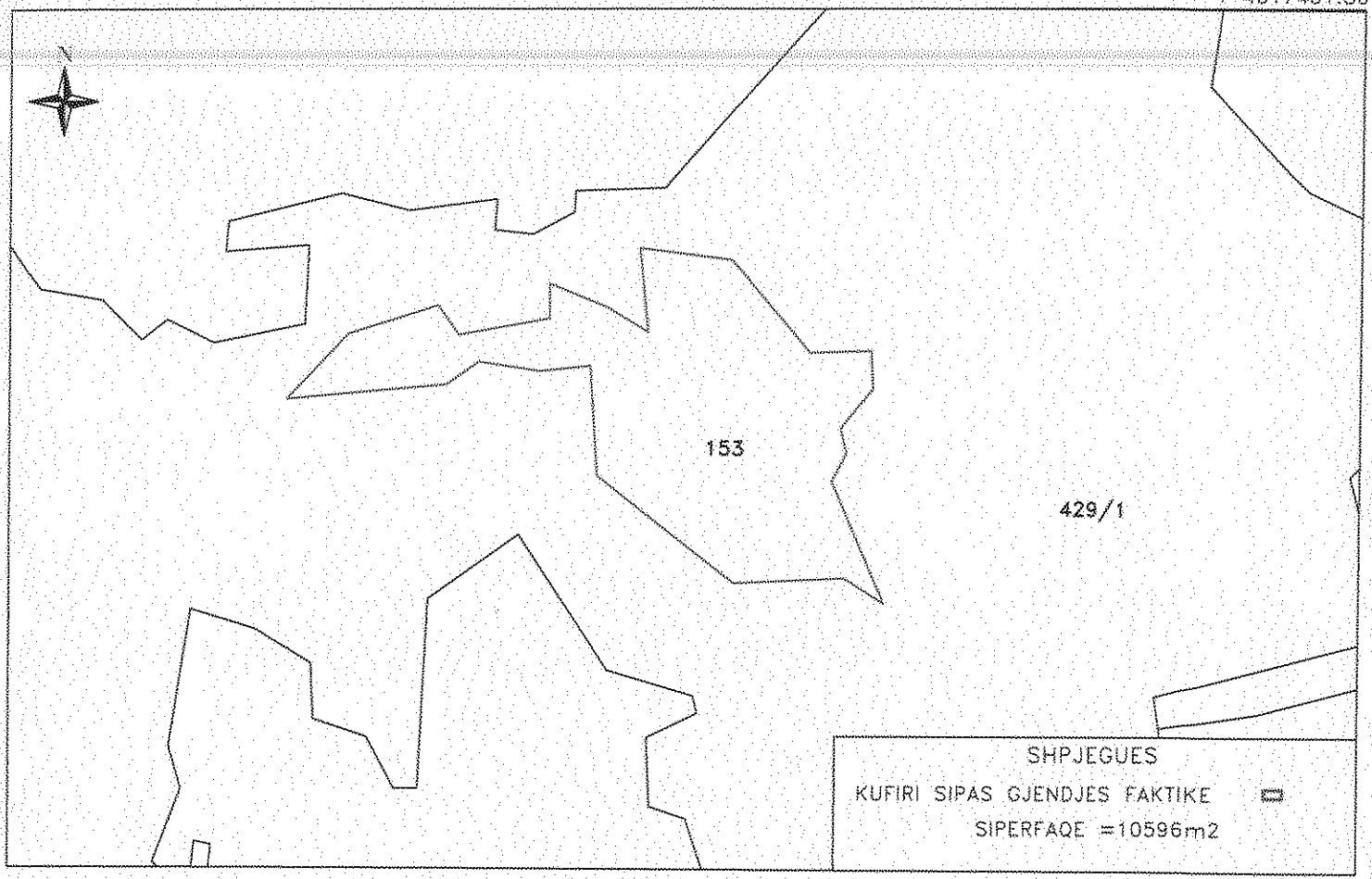


X 558464.65
Y 4517141.80

SH 1:2500

X 558949.65
Y 4517141.80

| Nr. | ORIENTIMI | PERDORIMI | TIPI KUFIRIT | KUFITARI | ID/NIPT | SHENIME TE REALIZUESIT |
|---|---|---|---|---|---|---|
| 1 | VERI | | PASURIA NR. | 429/1 | | |
| 2 | LINDJE | | PASURIA NR. | 429/1 | | |
| 3 | JUG | | PASURIA NR. | 429/1 | | |
| 4 | PERENDIM | | PASURIA NR. | 429/1 | | |

REALIZOI PER BASHKINE MALIQ

PUNOI: Mevlan LAME, Irisa PARANGONI

NENSHKRIMI

PERGJEGJES: NERTIL ÇAUSHI

NENSHKRIMI

DREJTOR: JOHAND SULO

NENSHKRIMI

KRYETAR: GËZIM TOPÇIU

NENSHKRIMI / VULA

REALIZOI PËR DVASHK

SPECIALISTI:

NENSHKRIMI / VULA

KONFIRMOI

PERGJEGJESI/DREJTORI

NENSHKRIMI / VULA

TEKNOLOGJIA E MATJEVE: T, Z, O, D

Kode per teknologjine e matjeve: T-Terren; Z-Zyre; O-Ortofoto; G-GPS; S-Stacion Total; D-Matje Distancash;

PERCAKTIMI KUFIRIT: P; HK

Kode per percaktimin e kufirit:P-Përfaqësues i Pronarve;HK-Harta Kadastrale; K-Kufitarët të Ciilthë; KP-Kufitorët Pjesërisht; PB-Përfaqësues Bashkie,

SHENIME TE VECANTA:

Me VKM nr.826, datë 21.11.2012, në listën e inventarit me nr. rendor 136, ka kaluar në përdorim të ish komunës Pirg, fshati Pirg , pasuri e llojit "Arë", me sipërfaqe totale 368700 m2, pa numër pasurie.

U përgatit plan rilevimi për përditësim/regjistrim, me qëllim që pasuria numër 153, me sipërfaqe 10596 m2, të përfshihet në listën e inventarit me nr. rendor 136.

PRONARI/BASHKEPRONARET-DEKLARIM MBI MARDHENIET ME KUFITARET

PRONARI: BASHKIA MALIQ

# PLAN RILEVIMI PER PUNIME KADASTRALE

PRONARI : SHTET DATË 26.06.2025 QELLIMI: PËRDITËSIM/REGJISTRIM

VENDNDODHJA
BASHKIA MALIQ DVASHK/ZVASHK KORCE ZONA KADASTRALE:2965 NUMRI PASURISE 163(~~463~~) INDEX HARTES K-34-114-(167-A)

TE DHENAT E PASURISE
LLOJI PASURISE: ARË SIP.PASURISE=40900m2 SIPERFAQE GJURMES NDERTIMIT=___m2 NUMRI KATEVE 0 NUMRI PEMEVE

KORNIZA REFERUESE GJEODEZIKE SHQIPTARE

X 557908.56
Y 4517338.31

X 558561.56
Y 4517338.31

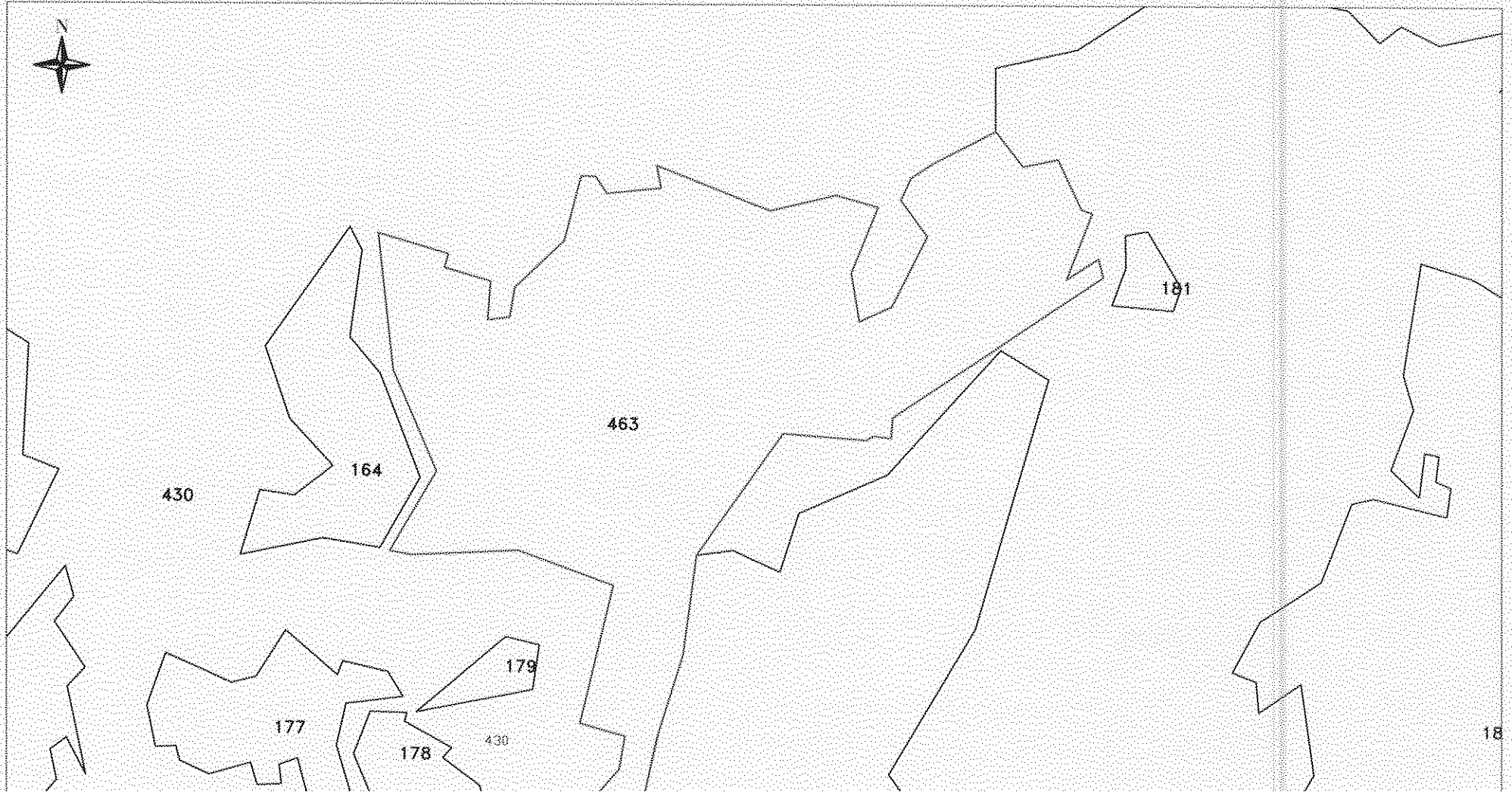

# PLAN RILEVIMI PER PUNIME KADASTRALE

PRONARI : SHTET DATË 26.06.2025 QELLIMI: PËRDITËSIM/REGJISTRIM

VENDNDODHJA

BASHKIA MALIQ DVASHK/ZVASHK KORCE ZONA KADASTRALE:2965 NUMRI PASURISE 164 INDEX HARTE K-34-114-(167-A)

TE DHENAT E PASURISE

LLOJI PASURISE: ARË SIP.PASURISE=5800m2 SIPERFAQE GJURMES NDERTIMIT=m2 NUMRI KATEVE= NUMRI PEMEVE

X 557228.95
Y 4517306.00

KORNIZA REFERUESE GJEODEZIKE SHQIPTARE

X 558213.95
Y 4517306.00

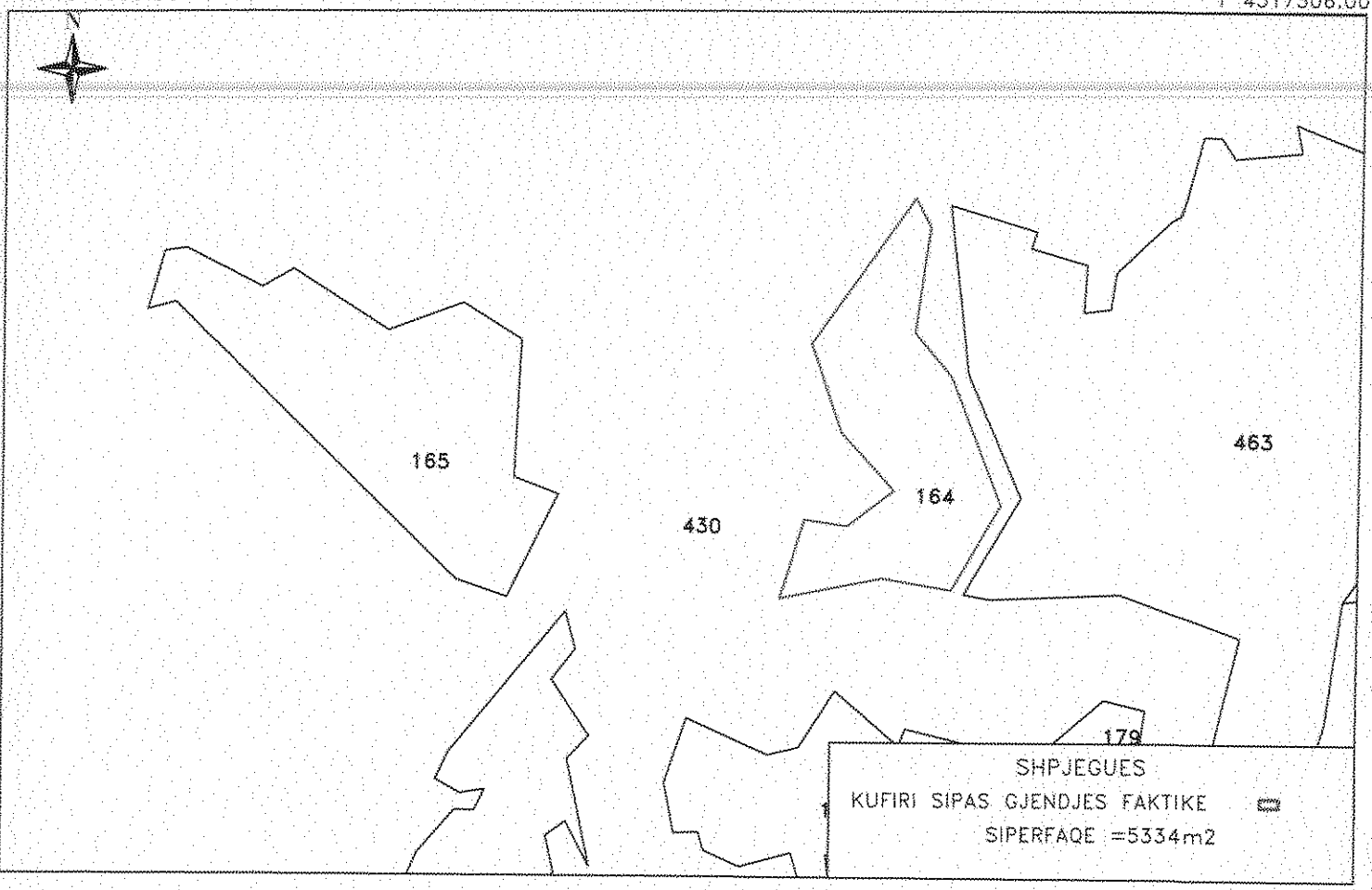


SH 1:2500

X 557728.95
Y 4516996.00

X 558213.95
Y 4516996.00

| Nr. | ORIENTIMI | PERDORIMI | TIPI KUFIRIT | KUFITARI | ID/NIPT | SHENIME TE REALIZUESIT |
|---|---|---|---|---|---|---|
| 1 | VERI | | PASURIA NR. | 430 | | |
| 2 | LINDJE | | PASURIA NR. | 430 | | |
| 3 | JUG | | PASURIA NR. | 430 | | |
| 4 | PERENDIM | | PASURIA NR. | 430 | | |

REALIZOI PER BASHKINE MALIQ

PUNOI: Mevlan LAME, Irisa PARANGONI

NENSHKRIMI

PERGJEGJES: NERTIL ÇAUSHI

NENSHKRIMI

DREJTOR: JOHAND SULO

NENSHKRIMI

KRYETAR: GËZIM TOPÇIU

NENSHKRIMI / VULA

REALIZOI PËR DVASHK

SPECIALISTI

NENSHKRIMI / VULA

KONFIRMOI

PERGJEGJESI/DREJTORI

NENSHKRIMI / VULA

TEKNOLOGJIA E MATJEVE: T, Z, O, D

Kode per teknologjine e matjeve: T-Terren; Z-Zyre; O-Ortofoto; G-GPS; S-Stacion Total; D-Matje Distancash;

PERCAKTIMI KUFIRIT: P; HK

Kode per percaktimin e kufirit:P-Përfaqësues i Pronarve;HK-Harta Kadastrale; K-Kufitarët të Gjithë; KP-Kufitarët Pjesërisht; PB-Përfaqësues Bashkie,

SHENIME TE VECANTA:

Me VKM nr.826, date 21.11.2012, në listën e inventarit me nr rendor 136, ka kaluar ne përdorim të ish komunës Pirg, fshati Pirg , pasuri e llojit "Arë", me sipërfaqe totale 368700 m2, pa numer pasurie.
U përgatit plan rilevimi për përditësim/regjistrim, me qëllim që pasuria numër 164, me sipërfaqe 5334 m2, të përfshihet në listën e inventarit me nr. rendor 136.

PRONARI/BASHKEPRONARET-DEKLARIM MBI MARDHENIET ME KUFITARET

PRONARI: BASHKIA MALIQ

NENSHKRIMI

# PLAN RILEVIMI PER PUNIME KADASTRALE

PRONARI : SHTET | DATË 17.06.2025 | QËLLIMI: PËRDITËSIM/REGJISTRIM

VENDNDODHJA

BASHKIA MALIQ DVASHK/ZVASHK KORCE ZONA KADASTRALE:2965 NUMRI PASURISE 165 INDEX HARTE K-34-114-(166-B) K-34-114-(167-A)

TE DHENAT E PASURISE SIP.PASURISE=Nuk ka kartele.

LLOJI PASURISE: ARË SIP.PASURISE=7843 SIPERFAQE GJURMES NDERTIMIT=m2 NUMRI KATEVE= NUMRI PEMEVE

KORNIZA REFERUESE GJEODEZIKE SHQIPTARE

X 557677.59
Y 4517301.12

X 558162.59
Y 4517300.96

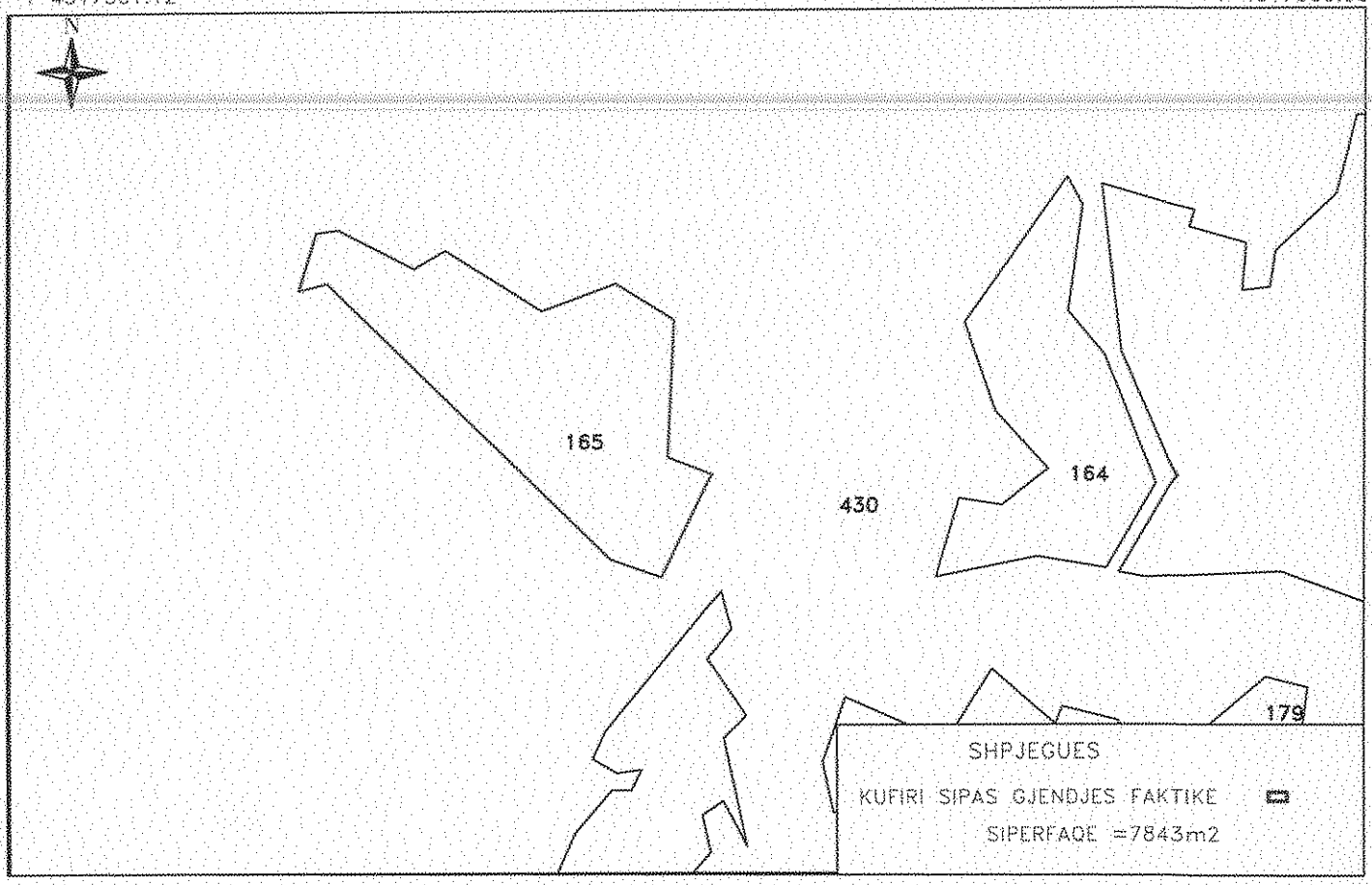


X 557677.59
Y 4516991.12

SH 1:2500

X 558162.59
Y 4516991.12

| Nr | ORIENTIMI | PERDORIMI | TIPI KUFIRIT | KUFITARI | ID/NIPT | SHENIME TE REALIZUESIT |
|---|---|---|---|---|---|---|
| 1 | VERI | | PASURIA NR. | 430 | | |
| 2 | LINDJE | | PASURIA NR. | 430 | | |
| 3 | JUG | | PASURIA NR. | 430 | | |
| 4 | PERENDIM | | PASURIA NR. | 430 | | |

REALIZOI PER BASHKINE MALIQ

PUNOI: Mevlan LAMÇ, Irisa PARANGONI

NENSHKRIMI

PERGJEGJES: NERTIL ÇAUSHI

NENSHKRIMI

DREJTOR: JOHAND SULO

NENSHKRIMI

KRYETAR: GËZIM TOPÇIU

NENSHKRIMI / VULA

REALIZOI PËR DVASHK

SPECIALISTI

NENSHKRIMI / VULA

KONFIRMOI

PERGJEGJESI/DREJTORI

NENSHKRIMI / VULA

TEKNOLOGJIA E MATJEVE: T, Z, O, D

Kode per teknologjine e matjeve: T-Terren; Z-Zyre; O-Ortofoto; G-GPS; S-Stacion Totol; D-Matje Distancash;

PERCAKTIMI KUFIRIT: P; HK

Kode per percaktimin e kufirit:P-Përfaqësues i Pronarve;HK-Harta Kadastrale; K-Kufitarët të Gjithë; KP-Kufitarët Pjesërisht; PB-Përfaqësues Bashkie,

SHENIME TE VECANTA:

Në nr. rendor 136 të listës së Inventarit të Pronave të ish komuna Pirg, në përdorim, Bashkia Maliq, me sipërfaqe totale 368700 m2, e ilojit arë. VKM nr.826, datë 21.11.2012,mungojnë numërat e pasurive.

U përgatit plan rilevimi për përditësim/regjistrim, me qëllim që pasuria numër 165 me sipërfaqe 7843 m2 ,të përfshihet në sipërfaqen totale.

Gjatë procesit të Regjistrimit Fillestar pasuria nr.136 është pasqyruar në hartë por nuk ka kartelë.

PRONARI/BASHKEPRONARET-DEKLARIM MBI MARDHENIET ME KUFITARET

PRONARI: BASHKIA MALIQ

NENSHKRIMI

# PLAN RILEVIMI PER PUNIME KADASTRALE

PRONARI : SHTET DATE 17.06.2025 QELLIMI: PËRDITËSIM/REGJISTRIM

VENDNDODHJA

BASHKIA MALIQ DVASHK/ZVASHK KORCE ZONA KADASTRALE:2965 NUMRI PASURISE 166 INDEX HARTE K-34-114-(166-B)
K-34-114-(167-A)

TE DHENAT E PASURISE

LLOJI PASURISE: ARË SIP.PASURISE=8700m2 SIPERFAQE GJURMES NDERTIMIT=m2 NUMRI KATEVE= NUMRI PEMEVE

X 557697.46
Y 4517116.09

KORNIZA REFERUESE GJEODEZIKE SHQIPTARE

X 558162.59
Y 4517116.09

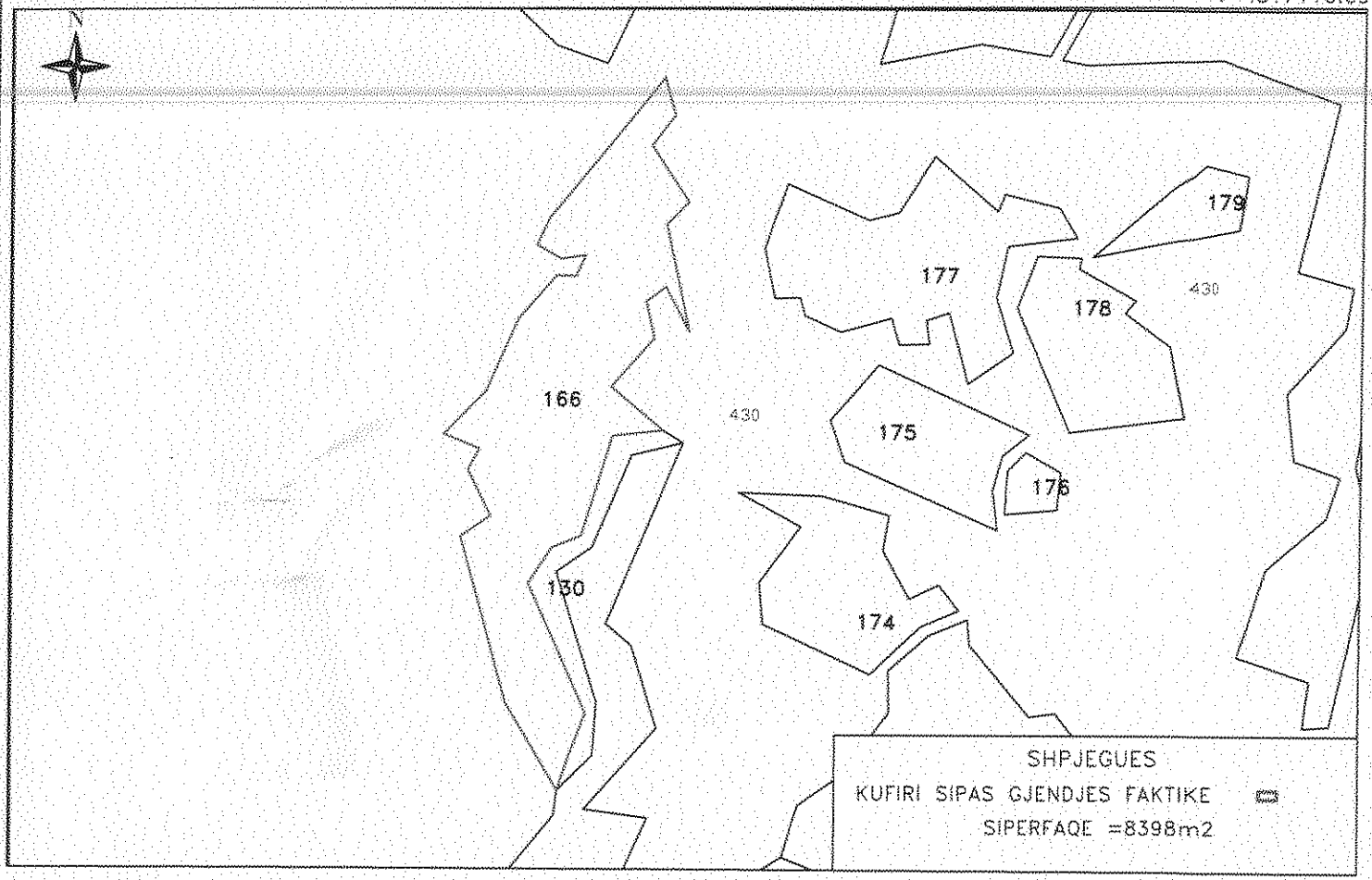


X 557697.46
Y 4516806.09

SH 1:2500

X 558182.46
Y 4516806.09

| Nr. | ORIENTIMI | PERDORIMI | TIPI KUFIRIT | KUFITARI | ID/NIPT | SHENIME TE REALIZUESIT |
|---|---|---|---|---|---|---|
| 1 | VERI | | PASURIA NR. | 430 | | |
| 2 | LINDJE | | PASURIA NR. | 430, 130 | | |
| 3 | JUG | | PASURIA NR. | 167 | | |
| 4 | PERENDIM | | PASURIA NR. | 430 | | |

REALIZOI PER BASHKINE MALIQ

PUNOI: Mevlan LAME, Irisa PARANGONI

NENSHKRIMI

PERGJEGJES: NERTIL ÇAUSHI

NENSHKRIMI

DREJTOR: JOHAND SULO

NENSHKRIMI

KRYETAR: GËZIM TOPÇIU

NENSHKRIMI / VULA

REALIZOI PËR DVASHK

SPECIALISTI:

NENSHKRIMI / VULA

KONFIRMOI

PERGJEGJESI/DREJTORI

NENSHKRIMI / VULA

TEKNOLOGJIA E MATJEVE: T, Z, O, D

Kode per teknologjine e matjeve: T-Terren; Z-Zyre; O-Ortofoto; G-GPS; S-Stacion Total; D-Matje Distancash;

PERCAKTIMI KUFIRIT: P; HK

Kode per percaktimin e kufirit:P-Përfaqësues i Pronarve;HK-Harta Kadastrale; K-Kufitarët të Gjithë; KP-Kufitarët Pjesërisht; PB-Përfaqësues Bashkie,

SHENIME TE VECANTA:

Me VKM nr.826, date 21.11.2012, në listën e inventarit me nr. rendor 136, ka kaluar në përdorim të ish komunës Pirg, fshati Pirg , pasuri e llojit "Arë", me sipërfaqe totale 368700 m2, pa numër pasurie.

U përgatit plan rilevimi për përditësim/regjistrim, me qëllim që pasuria numër 165, me sipërfaqe 8398 m2, të përfshihet në listën e inventarit me nr. rendor 136.

PRONARI/BASHKEPRONARET-DEKLARIM MBI MARDHENIET ME KUFITARET

PRONARI: BASHKIA MALIQ

NENSHKRIMI

# PLAN RILEVIMI PER PUNIME KADASTRALE

PRONARI : SHTET DATE 17.06.2025 QELLIMI: PËRDITËSIM/REGJISTRIM

VENDNDODHJA

BASHKIA MALIQ DVASHK/ZVASHK KORCE ZONA KADASTRALE:2965 NUMRI PASURISE 167 INDEX HARTE K-34-114-(166-B) K-34-114-(167-A)

TE DHENAT E PASURISE

LLOJI PASURISE: ARË SIP.PASURISE=5900m2 SIPERFAQE GJURMES NDERTIMIT=m2 NUMRI KATEVE= NUMRI PEMEVE

X 557695.35
Y 4517009.66

KORNIZA REFERUESE GJEODEZIKE SHQIPTARE

X 558180.35
Y 4517009.66

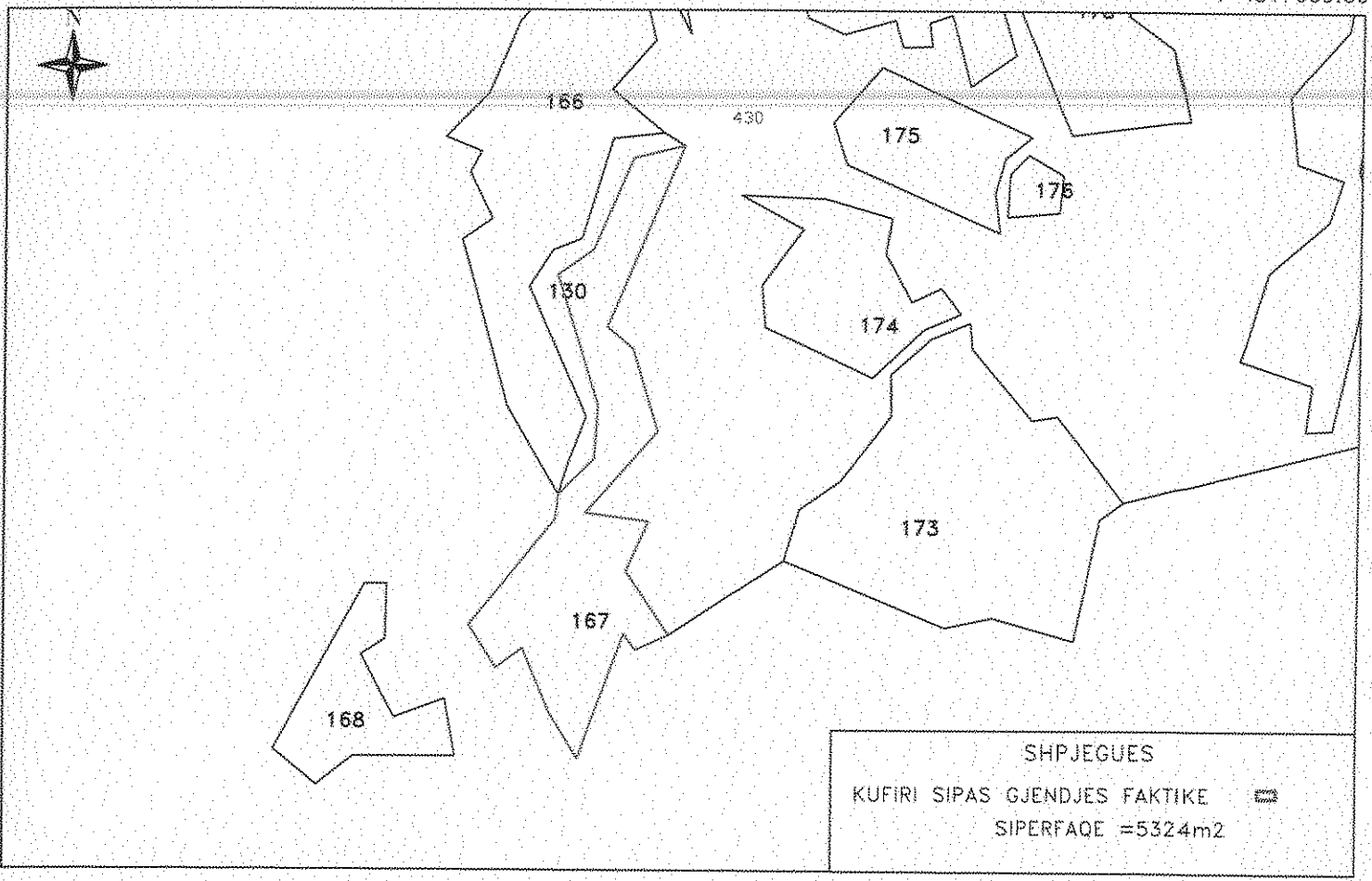


SHPJEGUES

KUFIRI SIPAS GJENDJES FAKTIKE

SIPERFAQE =5324m2

X 557695.35
Y 4516699.66

SH 1:2500

X 558180.35
Y 4516699.66

| Nr. | ORIENTIMI | PERDORIMI | TIPI KUFIRIT | KUFITARI | ID/NIPT | SHENIME TE REALIZUESIT |
|---|---|---|---|---|---|---|
| 1 | VERI | | PASURIA NR. | 430 | | |
| 2 | LINDJE | | PASURIA NR. | 430 | | |
| 3 | JUG | | PASURIA NR. | 430 | | |
| 4 | PERENDIM | | PASURIA NR. | 130 | | |

REALIZOI PER BASHKINE MALIQ

PUNOI: Mevlan J. AME, Irisa PARANGONI

NENSHKRIMI

PERGJEGJES: NERTIL ÇAUSHI

NENSHKRIMI

DREJTOR: JOHAND SULO

NENSHKRIMI

KRYETAR: GËZIM TOPÇIU

NENSHKRIMI / VULA

REALIZOI PËR DVASHK

SPECIALISTI:

NENSHKRIMI / VULA

KONFIRMOI

PERGJEGJESI/DREJTORI

NENSHKRIMI / VULA

TEKNOLOGJIA E MATJEVE: T, Z, O, D

Kode per teknologjine e matjeve: T-Terren; Z-Zyre; O-Ortofoto; G-GPS; S-Stacion Total; D-Matje Distancash;

PERCAKTIMI KUFIRIT: P; HK

Kode per percaktimin e kufirit:P-Përfaqësues i Pronarve;HK-Harto Kadastrale; K-Kufitarët të Gjithë; KP-Kufitarët Pjesërisht; PB-Përfaqësues Bashkie,

SHENIME TE VECANTA:

1. Me VKM nr.826, date 21.11.2012, në listën e inventarit me nr. rendor 136, ka kaluar në përdorim të ish komunës Pirg, fshati Pirg , pasuri e llojit "Arë", me sipërfaqe totale 368700 m2, pa numër pasurie.
2. U përgatit plan rilevimi për përditësim/regjistrim, me qëllim që pasuria numër 167, me sipërfaqe 5324 m2, të përfshihet në listën e inventarit me nr. rendor 136.

PRONARI/BASHKEPRONARET-DEKLARIM MBI MARDHENIET ME KUFITARET

PRONARI: BASHKIA MALIQ

NENSHKRIMI

# PLAN RILEVIMI PER PUNIME KADASTRALE

PRONARI : SHTET DATE 27.06.2025 QELLIMI: PËRDITËSIM/REGJISTRIM

VENDNDODHJA

BASHKIA MALIQ DVASHK/ZVASHK KORCE ZONA KADASTRALE:2965 NUMRI PASURISE 173 INDEX HARTE K-34-114-(167-A)

TE DHENAT E PASURISE

LLOJI PASURISE: ARË SIP.PASURISE=7700m2 SIPERFAQE GJURMES NDERTIMIT=m2 NUMRI KATEVE= NUMRI PEMEVE

X 557782.70
Y 4516990.72

KORNIZA REFERUESE GJEODEZIKE SHQIPTARE

X 558267.70
Y 4516990.72

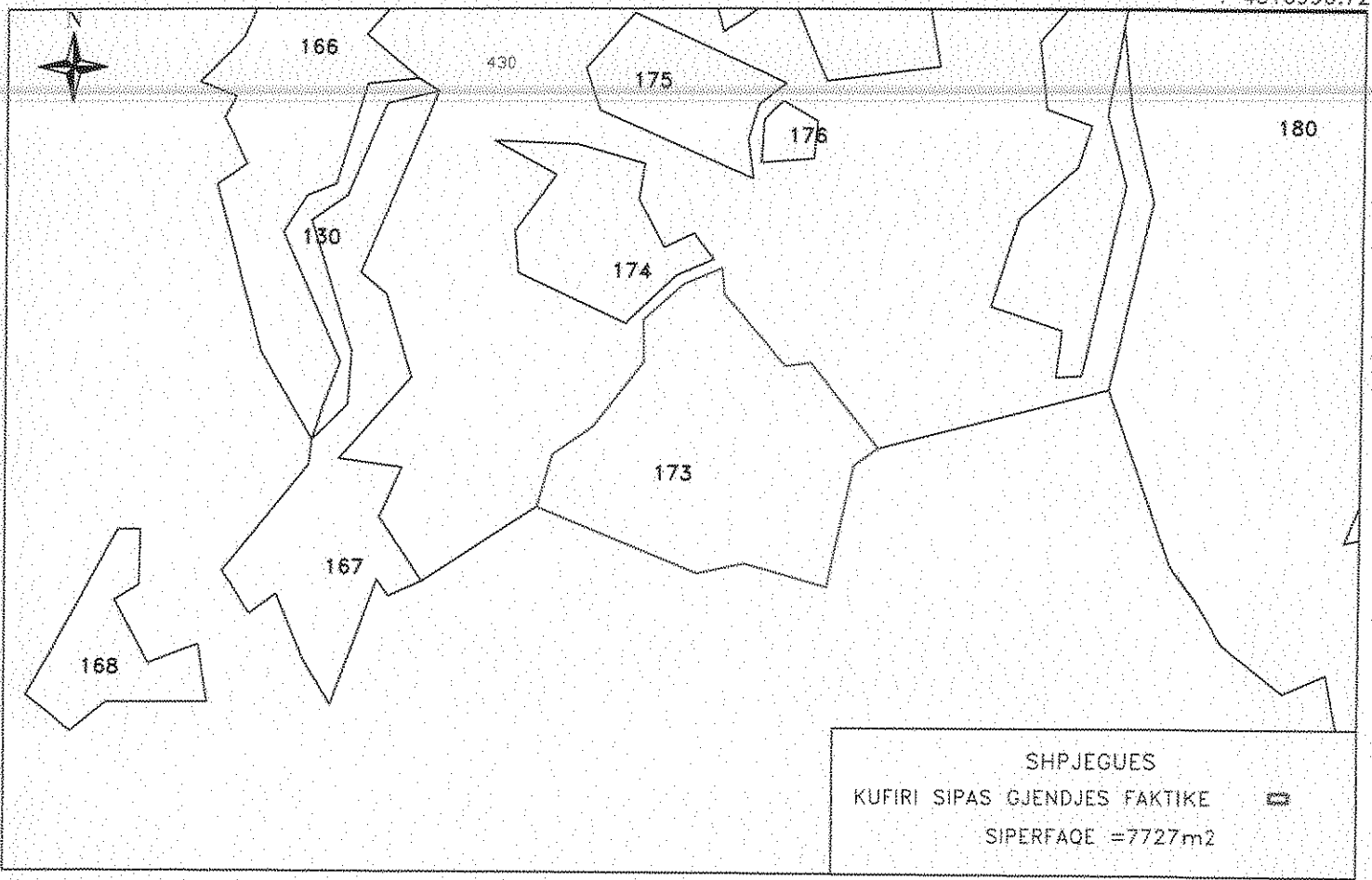


SHPJEGUES

KUFIRI SIPAS GJENDJES FAKTIKE

SIPERFAQE =7727m2

X 557782.70
Y 4516680.72

SH 1:2500

X 558267.70
Y 4516680.72

| Nr. | ORIENTIMI | PERDORIMI | TIPI KUFIRIT | KUFITARI | ID/NIPT | SHENIME TE REALIZUESIT |
|---|---|---|---|---|---|---|
| 1 | VERI | | PASURIA NR. | 430 | | |
| 2 | LINDJE | | PASURIA NR. | 430 | | |
| 3 | JUG | | PASURIA NR. | 430 | | |
| 4 | PERENDIM | | PASURIA NR. | _ | | |

REALIZOI PER BASHKINE MALIQ

PUNOI: Mevlan LAME, Irisa PARANGONI

NENSHKRIMI

PERGJEGJES: NERTIL ÇAUSHI

NENSHKRIMI

DREJTOR: JOHAND SULO

NENSHKRIMI

KRYETAR: GËZIM TOPÇIU

NENSHKRIMI / VULA

REALIZOI PËR DVASHK

SPECIALISTI:

NENSHKRIMI / VULA

KONFIRMOI

PERGJEGJESI/DREJTORI

NENSHKRIMI / VULA

TEKNOLOGJIA E MATJEVE: T, Z, O, D

Kode per teknologjine e matjeve: T-Terren; Z-Zyre; O-Ortofoto; G-GPS; S-Stacion Total; D-Matje Distancash;

PERCAKTIMI KUFIRIT: P; HK

Kode per percaktimin e kufirit:P-Përfaqësues i Pronarve;HK-Harta Kadastrale; K-Kufitarët të Gjithë; KP-Kufitarët Pjesërisht; PB-Përfaqësues Bashkie,

SHENIME TE VECANTA:

Me VKM nr.826, datë 21.11.2012, në listën e inventarit me nr. rendor 136, ka kaluar në përdorim të ish komunës Pirg, fshati Pirg , pasuri e llojit "Arë", me sipërfaqe totale 368700 m2, pa numër pasurie.

U pergatit plan rilevimi për përditësim/regjistrim, me qëllim që pasuria numër 173, me sipërfaqe 7727 m2, të përfshihet në listën e inventarit me nr. rendor 136.

PRONARI/BASHKEPRONARET-DEKLARIM MBI MARDHENIET ME KUFITARET

PRONARI: BASHKIA MALIQ

NENSHKRIMI

# PLAN RILEVIMI PER PUNIME KADASTRALE

PRONARI : SHTET DATË 27.06.2025 QELLIMI: PËRDITËSIM/REGJISTRIM

VENDNDODHJA

BASHKIA MALIQ DVASHK/ZVASHK KORCE ZONA KADASTRALE:2965 NUMRI PASURISE 174 INDEX HARTE K-34-114-(167-A)

TE DHENAT E PASURISE

LLOJI PASURISE: ARË SIP.PASURISE=2500m2 SIPERFAQE GJURMES NDERTIMIT=m2 NUMRI KATEVE= NUMRI PEMEVE

X 557780.54
Y 4517117.43

KORNIZA REFERUESE GJEODEZIKE SHQIPTARE

X 558265.54
Y 4517117.43

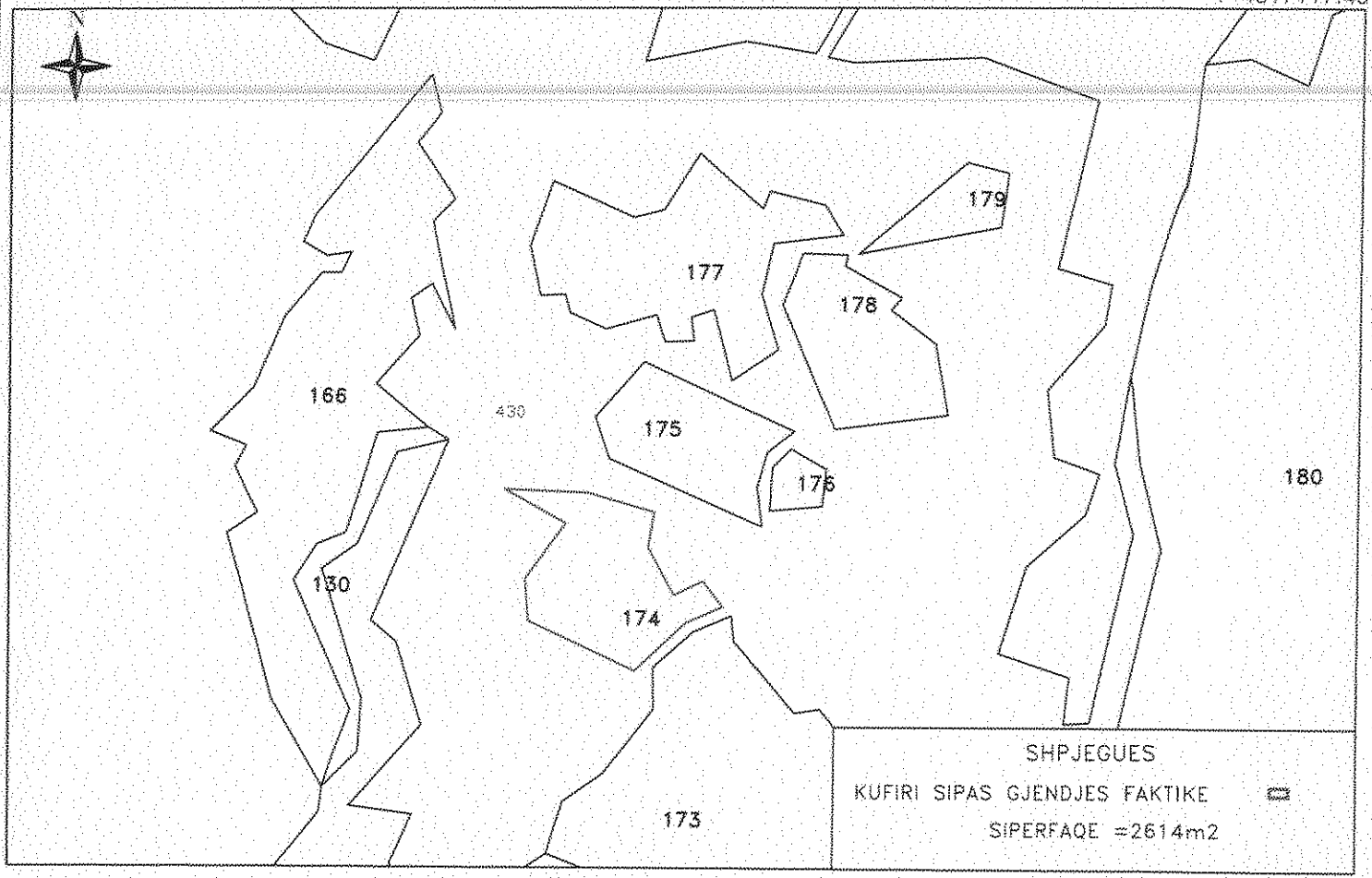


X 557780.54
Y 4516807.43

SH 1:2500

X 558265.54
Y 4516807.43

| Nr. | ORIENTIMI | PERDORIMI | TIPI KUFIRIT | KUFITARI | ID/NIPT | SHENIME TE REALIZUESIT |
|---|---|---|---|---|---|---|
| 1 | VERI | | PASURIA NR. | 430 | | |
| 2 | LINDJE | | PASURIA NR. | 430 | | |
| 3 | JUG | | PASURIA NR. | 430 | | |
| 4 | PERENDIM | | PASURIA NR. | 430 | | |

REALIZOI PER BASHKINE MALIQ

PUNOI: Mevlan LAME, Irisa PARANGONI

NENSHKRIMI

PERGJEGJES: NERTIL ÇAUSHI

NENSHKRIMI

DREJTOR: JOHAND SULO

NENSHKRIMI

KRYETAR: GËZIM TOPÇIU

NENSHKRIMI / VULA

REALIZOI PËR DVASHK

SPECIALISTI:

NENSHKRIMI / VULA

KONFIRMOI

PERGJEGJESI/DREJTORI

NENSHKRIMI / VULA

TEKNOLOGJIA E MATJEVE: T, Z, O, D

Kode per teknologjine e matjeve: T-Terren; Z-Zyre; O-Ortofoto; G-GPS; S-Stacion Total; D-Matje Distancash;

PERCAKTIMI KUFIRIT: P; HK

Kode per percaktimin e kufirit:P-Përfaqësues i Pronarve;HK-Harta Kadastrale; K-Kufitarët të Ciltnë; KP-Kufitorët Pjesërisht; PB-Përfaqësues Bashkie,

SHENIME TE VECANTA:

Me VKM nr 826, datë 21.11.2012, në listën e inventarit me nr. rendor 136, ka kaluar në përdorim të ish komunës Pirg, fshati Pirg , pasuri e llojit "Arë", me siperfaqe totale 368700 m2, pa numër pasurie.

U përgatit plan ilevimi për përditësim/regjistrim, me qëllim që pasuria numër 174, me siperfaqe 2614 m2, të përfshihet në listën e inventarit me nr. rendor 136.

PRONARI/BASHKEPRONARET-DEKLARIM MBI MARDHENIET ME KUFITARET

PRONARI: BASHKIA MALIQ

NENSHKRIMI

# PLAN RILEVIMI PER PUNIME KADASTRALE

PRONARI : SHTET DATË 29.04.2025 QELLIMI: PËRDITËSIM/REGJISTRIM

VENDNDODHJA

BASHKIA MALIQ DVASHK/ZVASHK KORCE ZONA KADASTRALE:2965 NUMRI PASURISE 175 INDEX HARTE K-34-114-(167-A)

TE DHENAT E PASURISE

LLOJI PASURISE: ARË SIP.PASURISE=2000m2 SIPERFAQE GJURMES NDERTIMIT=m2 NUMRI KATEVE= NUMRI PEMEVE

X 557780.54
Y 4517117.43

KORNIZA REFERUESE GJEODEZIKE SHQIPTARE

X 558265.54
Y 4517117.43

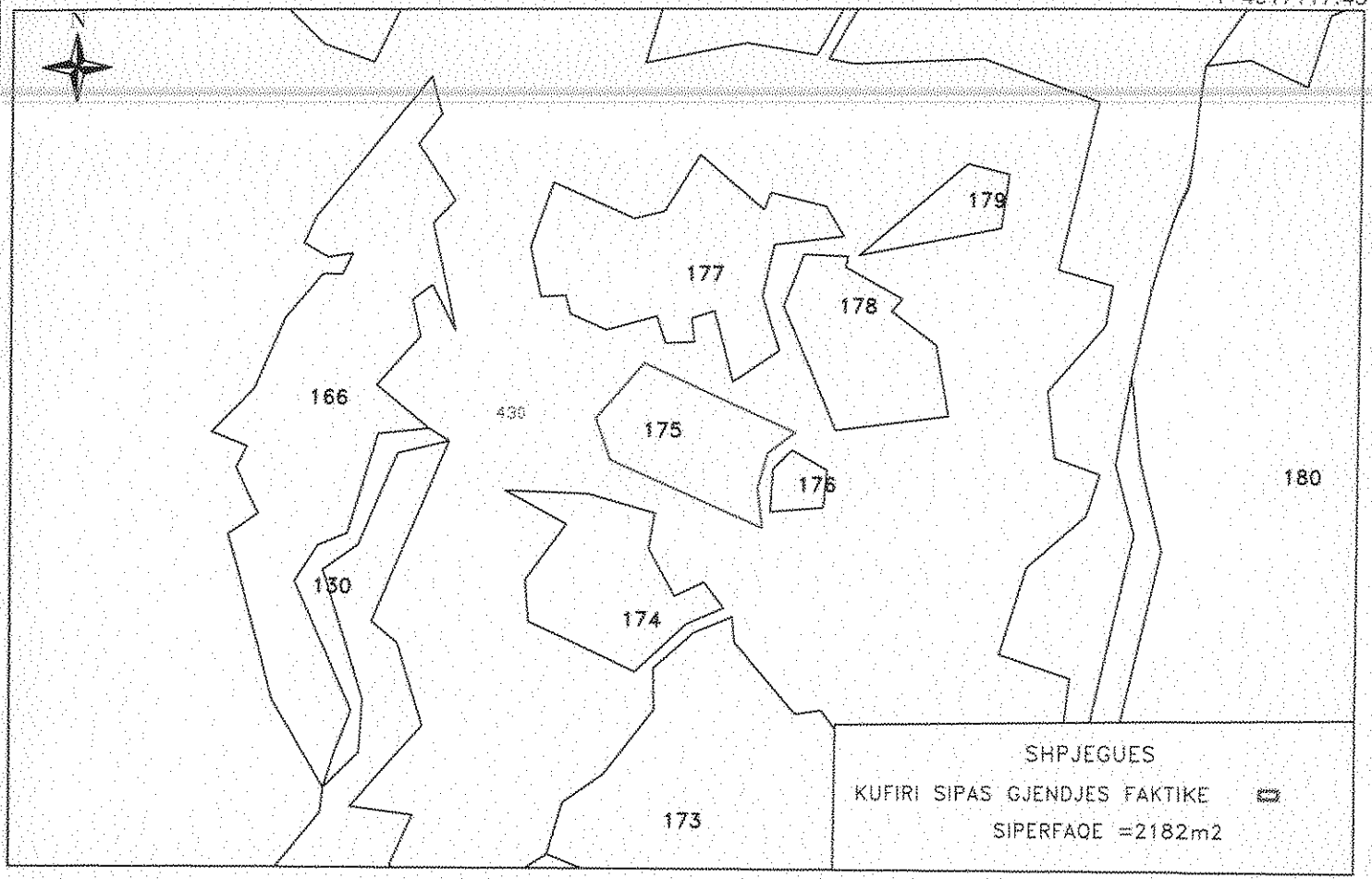


X 557780.54
Y 4516807.43

SH 1:2500

X 558265.54
Y 4516807.43

| Nr. | ORIENTIMI | PERDORIMI | TIPI KUFIRIT | KUFITARI | ID/NIPT | SHENIME TE REALIZUESIT |
|---|---|---|---|---|---|---|
| 1 | VERI | | PASURIA NR. | 430 | | |
| 2 | LINDJE | | PASURIA NR. | 430 | | |
| 3 | JUG | | PASURIA NR. | 430 | | |
| 4 | PERENDIM | | PASURIA NR. | 430 | | |

REALIZOI PER BASHKINE MALIQ

PUNOI: Mevlan LAME, Irisa PARANGONI

NENSHKRIMI

PERGJEGJES: NERTIL ÇAUSHI

NENSHKRIMI

DREJTOR: JOHAND SULO

NENSHKRIMI

KRYETAR: GËZIM TOPÇIU

NENSHKRIMI / VULA

REALIZOI PËR DVASHK

SPECIALISTI:

NENSHKRIMI / VULA

KONFIRMOI

PERGJEGJESI/DREJTORI

NENSHKRIMI / VULA

TEKNOLOGJIA E MATJEVE: T, Z, O, D

Kode per teknologjine e matjeve: T-Terren; Z-Zyre; O-Ortofoto; G-GPS; S-Stacion Total; D-Matje Distancash;

PERCAKTIMI KUFIRIT: P; HK

Kode per percaktimin e kufirit:P-Përfaqësues i Pronarve;HK-Harta Kadastrale; K-Kufitarët të Gjithë; KP-Kufitarët Pjesërisht; PB-Përfaqësues Bashkie,

SHENIME TE VECANTA:

Me VKM nr.826, datë 21.11.2012, në listën e inventarit me nr. rendor 136, ka kaluar në përdorim të ish komunës Pirg, fshati Pirg , pasuri e llojit "Arë", me sipërfaqe totale 368,00 m2, pa numër pasurie.

U përgatit plan rilevimi për përditësim/regjistrim, me qëllim që pasuria numër 175, me sipërfaqe 2182 m2, të përfshihet në listën e inventarit me nr. rendor 136.

PRONARI/BASHKEPRONARET-DEKLARIM MBI MARDHENIET ME KUFITARET

PRONARI: BASHKIA MALIQ

NENSHKRIMI

# PLAN RILEVIMI PER PUNIME KADASTRALE

PRONARI : SHTET | DATË 27.06.2025 | QELLIMI: PËRDITËSIM/REGJISTRIM

VENDNDODHJA

BASHKIA MALIQ DVASHK/ZVASHK KORCE ZONA KADASTRALE:2965 NUMRI PASURISE 177 INDEX HARTE K-34-114-(167-A)

TE DHENAT E PASURISE

LLOJI PASURISE: ARË SIP.PASURISE=4400m2 SIPERFAQE GJURMES NDERTIMIT=m2 NUMRI KATEVE= NUMRI PEMEVE

X 557780.54
Y 4517164.69

KORNIZA REFERUESE GJEODEZIKE SHQIPTARE

X 558265.54
Y 4517164.69

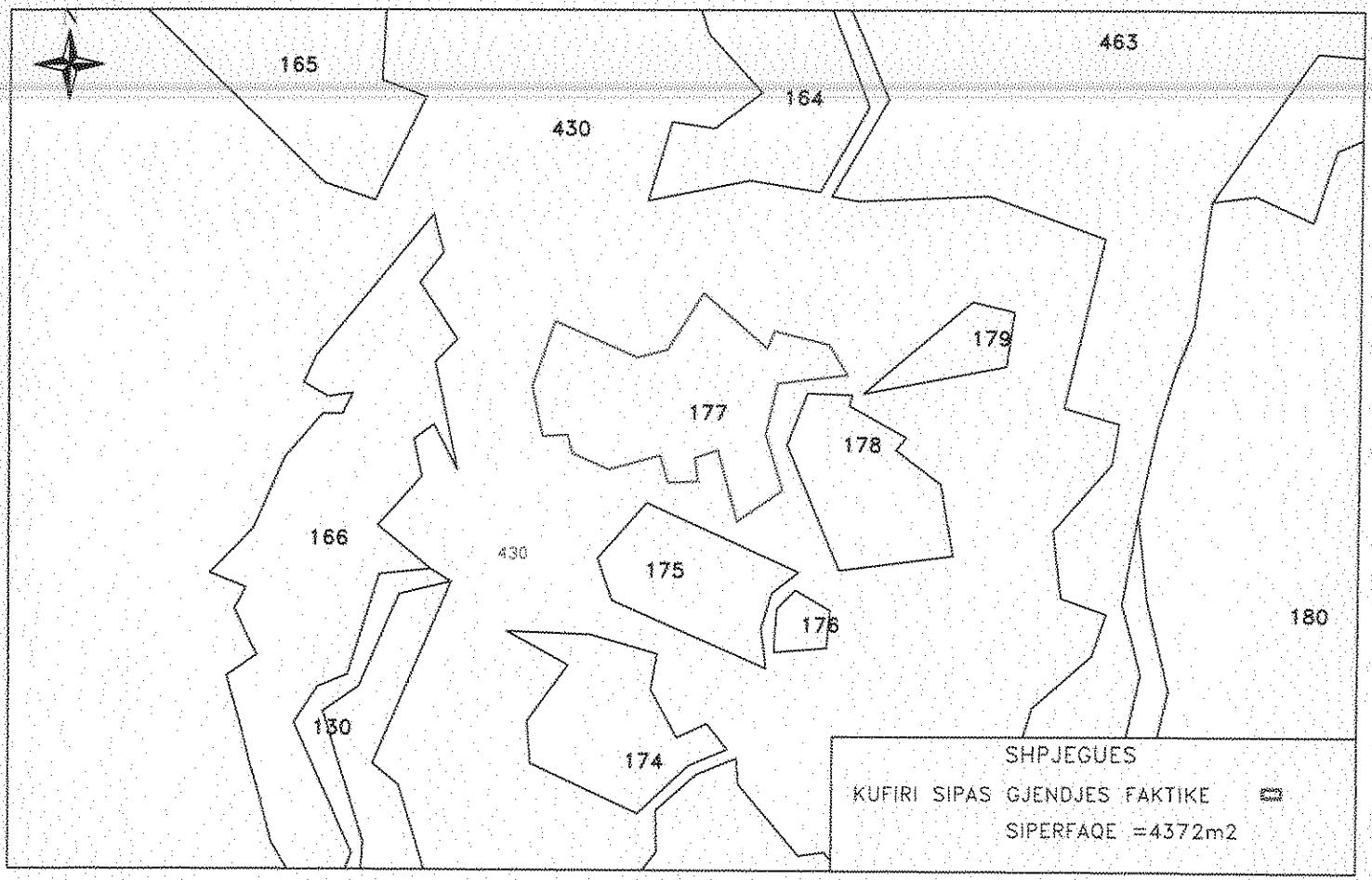


X 557780.54
Y 4516854.69

SH 1:2500

X 558265.54
Y 4516854.69

| Nr. | ORIENTIMI | PERDORIMI | TIPI KUFIRIT | KUFITARI | ID/NIPT | SHENIME TE REALIZUESIT |
|---|---|---|---|---|---|---|
| 1 | VERI | | PASURIA NR. | 430 | | |
| 2 | LINDJE | | PASURIA NR. | 430 | | |
| 3 | JUG | | PASURIA NR. | 430 | | |
| 4 | PERENDIM | | PASURIA NR. | 430 | | |

REALIZOI PER BASHKINE MALIQ

PUNOI: Mevlan LAME, Irisa PARANGONI

NENSHKRIMI

PERGJEGJES: NERTIL ÇAUSHI

NENSHKRIMI

DREJTOR: JOHAND SULO

NENSHKRIMI

KRYETAR: GËZIM TOPÇIU

NENSHKRIMI / VULA

REALIZOI PËR DVASHK

SPECIALISTI

NENSHKRIMI / VULA

KONFIRMOI

PERGJEGJESI/DREJTORI

NENSHKRIMI / VULA

TEKNOLOGJIA E MATJEVE: T, Z, O, D

Kode per teknologjine e matjeve: T-Terren; Z-Zyre; O-Ortofoto; G-GPS; S-Stacion Totai; D-Matje Distancash;

PERCAKTIMI KUFIRIT: P; HK

Kode per percaktimin e kufirit:P-Përfaqësues i Pronarve;HK-Harta Kadastrale; K-Kufitarët të Gjithë; KP-Kufitarët Pjesërisht; PB-Përfaqësues Bashkie,

SHENIME TE VECANTA:

Me VKM nr.826, date 21.11.2012, në listën e inventarit me nr rendor 136, ka kaluar në përdorim të ish komunës Pirg, fshati Pirg , pasuri e llojit "Arë", me sipërfaqe totale 365700 m2, pa numer pasurie.

U përgatit plan rilevimi për përditësim/regjistrim, me qëllim që pasuria numër 177 me sipërfaqe 4372 m2, të përfshihet në listën e inventarit me nr. rendor 136.

PRONARI/BASHKEPRONARET-DEKLARIM MBI MARDHENIET ME KUFITARET

PRONARI: BASHKIA MALIQ

NENSHKRIMI

# PLAN RILEVIMI PER PUNIME KADASTRALE

PRONARI : SHTET DATË 27.06.2025 QELLIMI: PËRDITËSIM/REGJISTRIM

VENDNDODHJA

BASHKIA MALIQ DVASHK/ZVASHK KORCE ZONA KADASTRALE:2965 NUMRI PASURISE 178 INDEX HARTE K-34-114-(167-A)

TE DHENAT E PASURISE

LLOJI PASURISE: ARË SIP.PASURISE=2200m2 SIPERFAQE GJURMES NDERTIMIT=m2 NUMRI KATEVE= NUMRI PEMEVE

X 557780.54
Y 4517164.69

KORNIZA REFERUESE GJEODEZIKE SHQIPTARE

X 558265.54
Y 4517164.69

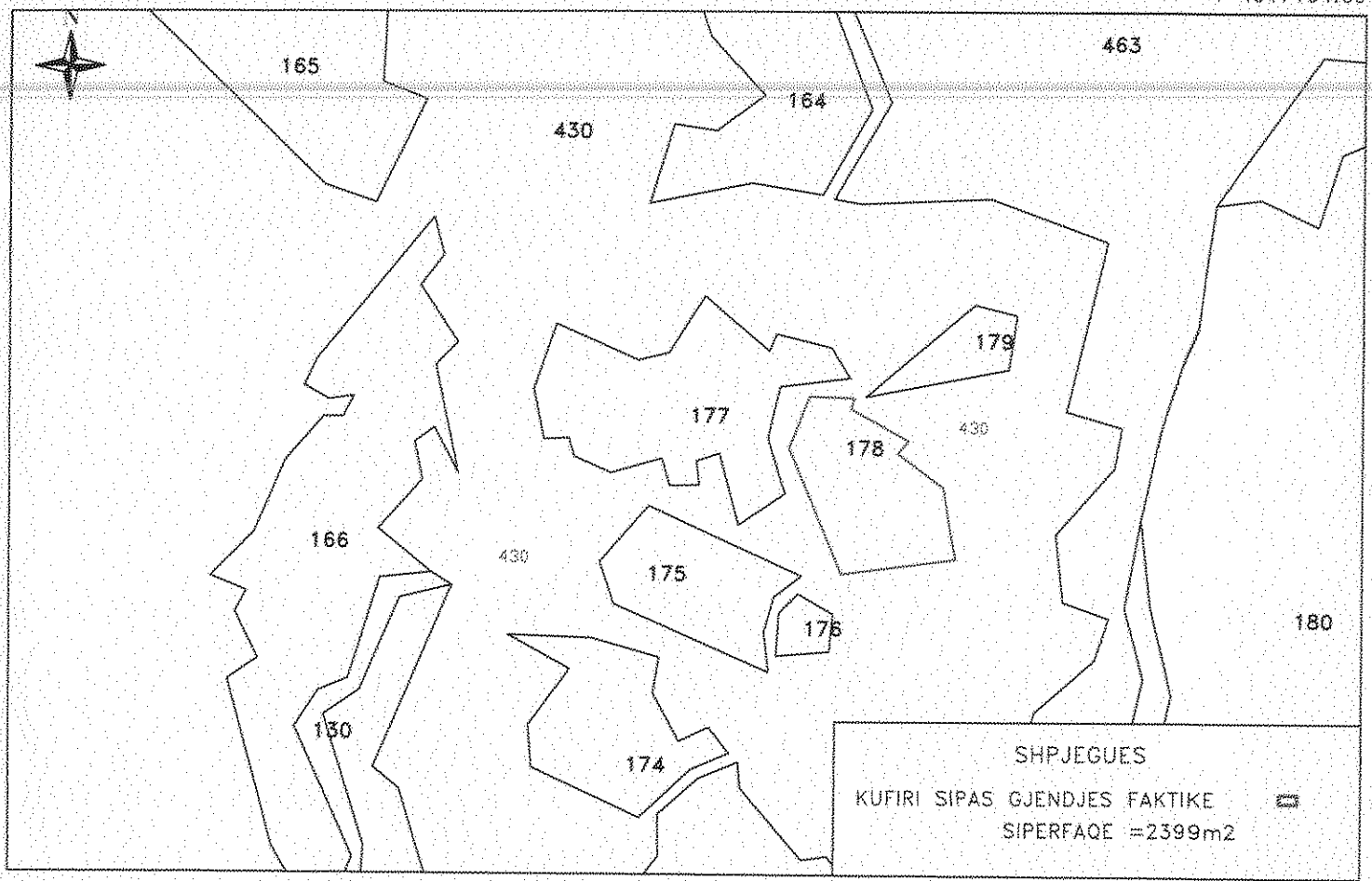


X 557780.54
Y 4516854.69

SH 1:2500

X 558265.54
Y 4516854.69

| Nr. | ORIENTIMI | PERDORIMI | TIPI KUFIRIT | KUFITARI | ID/NIPT | SHENIME TE REALIZUESIT |
|---|---|---|---|---|---|---|
| 1 | VERI | | PASURIA NR. | 430 | | |
| 2 | LINDJE | | PASURIA NR. | 430 | | |
| 3 | JUG | | PASURIA NR. | 430 | | |
| 4 | PERENDIM | | PASURIA NR. | 430 | | |

REALIZOI PER BASHKINE MALIQ

PUNOI: Mevlan LAME, Irisa PARANGONI

NENSHKRIMI

PERGJEGJES: NERTIL ÇAUSHI

NENSHKRIMI

DREJTOR: JOHAND SULO

NENSHKRIMI

KRYETAR: GËZIM TOPÇIU

NENSHKRIMI / VULA

REALIZOI PËR DVASHK

SPECIALISTI:

NENSHKRIMI / VULA

KONFIRMOI

PERGJEGJESI/DREJTORI

NENSHKRIMI / VULA

TEKNOLOGJIA E MATJEVE: T, Z, O, D

Kode per teknologjine e matjeve: T-Terren; Z-Zyre; O-Ortofoto; G-GPS; S-Stacion Total; D-Matje Distancash;

PERCAKTIMI KUFIRIT: P; HK

Kode per percaktimin e kufirit:P-Përfaqësues i Pronarve;HK-Harta Kadastrale; K-Kufitarët të Gjithë; KP-Kufitarët Pjesërisht; PB-Përfaqësues Bashkie,

SHENIME TE VECANTA:

Me VKM nr.826, datë 21.11.2012, në listën e inventarit me nr. rendor 136, ka kaluar në përdorim të ish komunës Pirg, fshati Pirg , pasuri e llojit "Arë", me sipërfaqe totale 368700 m2, pa numër pasurie.

U përgatit plan rilevimi për përditësim/regjistrim, me qëllim që pasuria numër 178, me sipërfaqe 2399 m2, të përfshihet në listën e inventarit me nr. rendor 136.

PRONARI/BASHKEPRONARET-DEKLARIM MBI MARDHENIET ME KUFITARET

PRONARI: BASHKIA MALIQ

NENSHKRIMI

# PLAN RILEVIMI PER PUNIME KADASTRALE

PRONARI : SHTET DATË 27.06.2025 QËLLIMI: PËRDITËSIM/REGJISTRIM

VENDNDODHJA

BASHKIA MALIQ DVASHK/ZVASHK KORCE ZONA KADASTRALE:2965 NUMRI PASURISE 185 INDEX HARTE K-34-114-(167-A)

TE DHENAT E PASURISE

LLOJI PASURISE: ARË SIP.PASURISE=7800m2 SIPERFAQE GJURMES NDERTIMIT=m2 NUMRI KATEVE= NUMRI PEMEVE

X 558510.11
Y 4517092.71

KORNIZA REFERUESE GJEODEZIKE SHQIPTARE

X 558995.11
Y 4517092.71

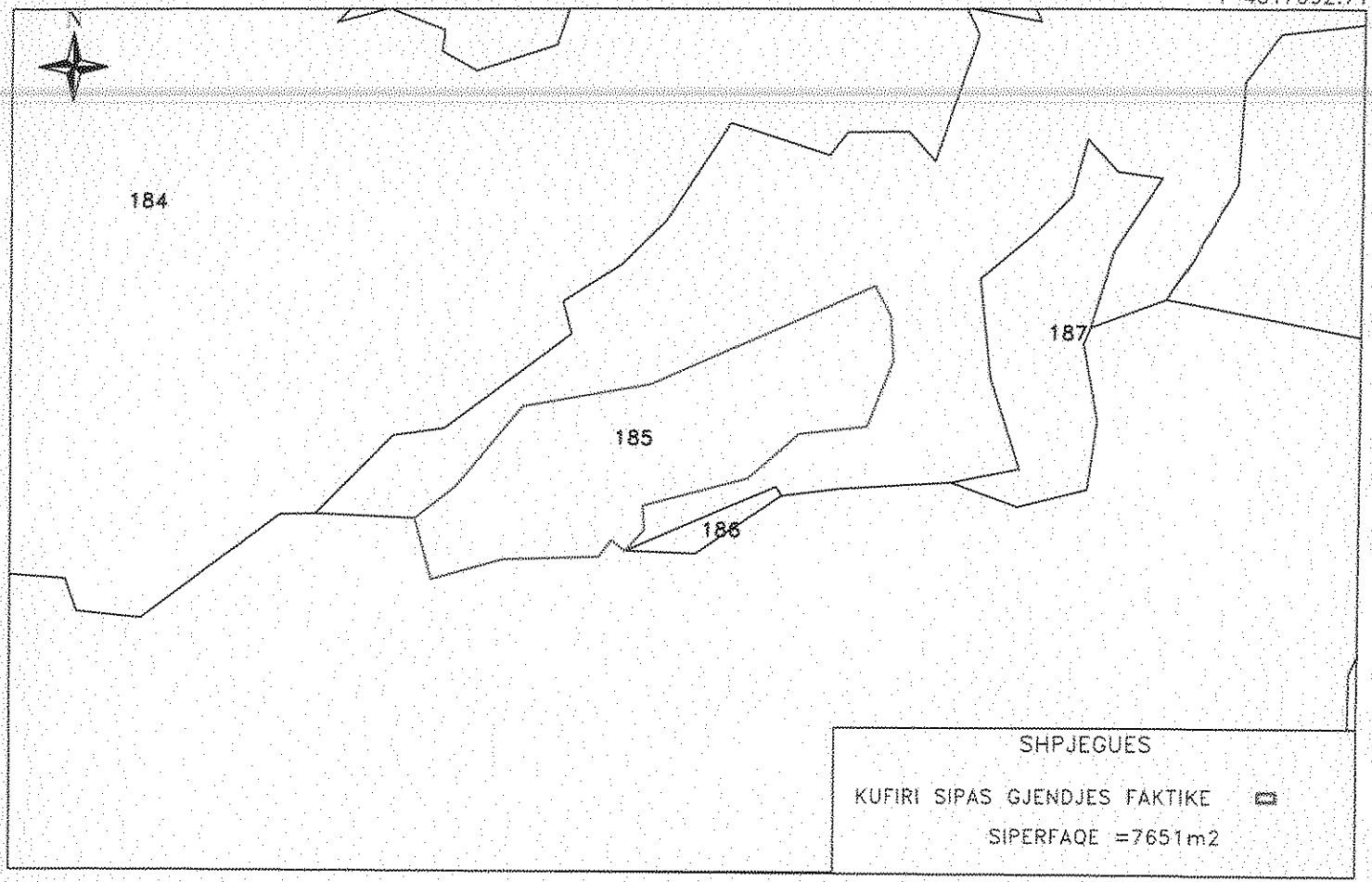


SHPJEGUES

KUFIRI SIPAS GJENDJES FAKTIKE

SIPERFAQE =7651m2

X 558510.11
Y 4516782.71

SH 1:2500

X 558995.11
Y 4516782.71

| Nr. | ORIENTIMI | PERDORIMI | TIPI KUFIRIT | KUFITARI | ID/NIPT | SHENIME TE REALIZUESIT |
|---|---|---|---|---|---|---|
| 1 | VERI | | PASURIA NR. | 429/1 | | |
| 2 | LINDJE | | PASURIA NR. | 429/1 | | |
| 3 | JUG | | PASURIA NR. | 430 | | |
| 4 | PERENDIM | | PASURIA NR. | 429/1 | | |

REALIZOI PER BASHKINE MALIQ

PUNOI: Mevlan LAMÇE, Irisa PARANGONI

NENSHKRIMI

PERGJEGJES: NERTIL ÇAUSHI

NENSHKRIMI

DREJTOR: JOHAND SULO

NENSHKRIMI

KRYETAR: GËZIM TOPÇIU

NENSHKRIMI / VULA

REALIZOI PËR DVASHK

SPECIALISTI:

NENSHKRIMI / VULA

KONFIRMOI

PERGJEGJESI/DREJTORI

NENSHKRIMI / VULA

TEKNOLOGJIA E MATJEVE: T, Z, O, D

Kode per teknologjine e matjeve: T-Terren; Z-Zyre; O-Ortofoto; G-GPS; S-Stacion Total; D-Matje Distancash;

PERCAKTIMI KUFIRIT: P; HK

Kode per percaktimin e kufirit:P-Përfaqësues i Pronarve;HK-Harta Kadastrale; K-Kufitarët Te Gjithë; KP-Kufitarët Pjesërisht; PB-Përfaqësues Bashkie.

SHENIME TE VECANTA:

Me VKM nr.826, date 21.11.2012, në listën e inventarit me nr. rendor 136, ka kaluar në përdorim të ish komunës Pirg, fshati Pirg , pasuri e llojit "Arë", me sipërfaqe totale 368700 m2, pa numër pasurie.

U përgatit plan rilevimi për përditësim/regjistrim, me qëllim që pasuria numër 185, me sipërfaqe 7651 m2, të përfshihet në listën e inventarit me nr. rendor 136.

PRONARI/BASHKEPRONARET-DEKLARIM MBI MARDHENIET ME KUFITARET

PRONARI: BASHKIA MALIQ

NENSHKRIMI

# PLAN RILEVIMI PER PUNIME KADASTRALE

PRONARI : SHTET | DATË 30.06.2025 | QËLLIMI: PËRDITËSIM/REGJISTRIM

VENDNDODHJA

BASHKIA MALIQ DVASHK/ZVASHK KORCE ZONA KADASTRALE:2965 NUMRI PASURISE 187 INDEX HARTE K-34-114-(167-A)

TE DHENAT E PASURISE

LLOJI PASURISE: ARË SIP.PASURISE=4000m2 SIPERFAQE GJURMES NDERTIMIT=m2 NUMRI KATEVE= NUMRI PEMEVE

X 558733.35
Y 4517156.61

KORNIZA REFERUESE GJEODEZIKE SHQIPTARE

X 559218.35
Y 4517156.61

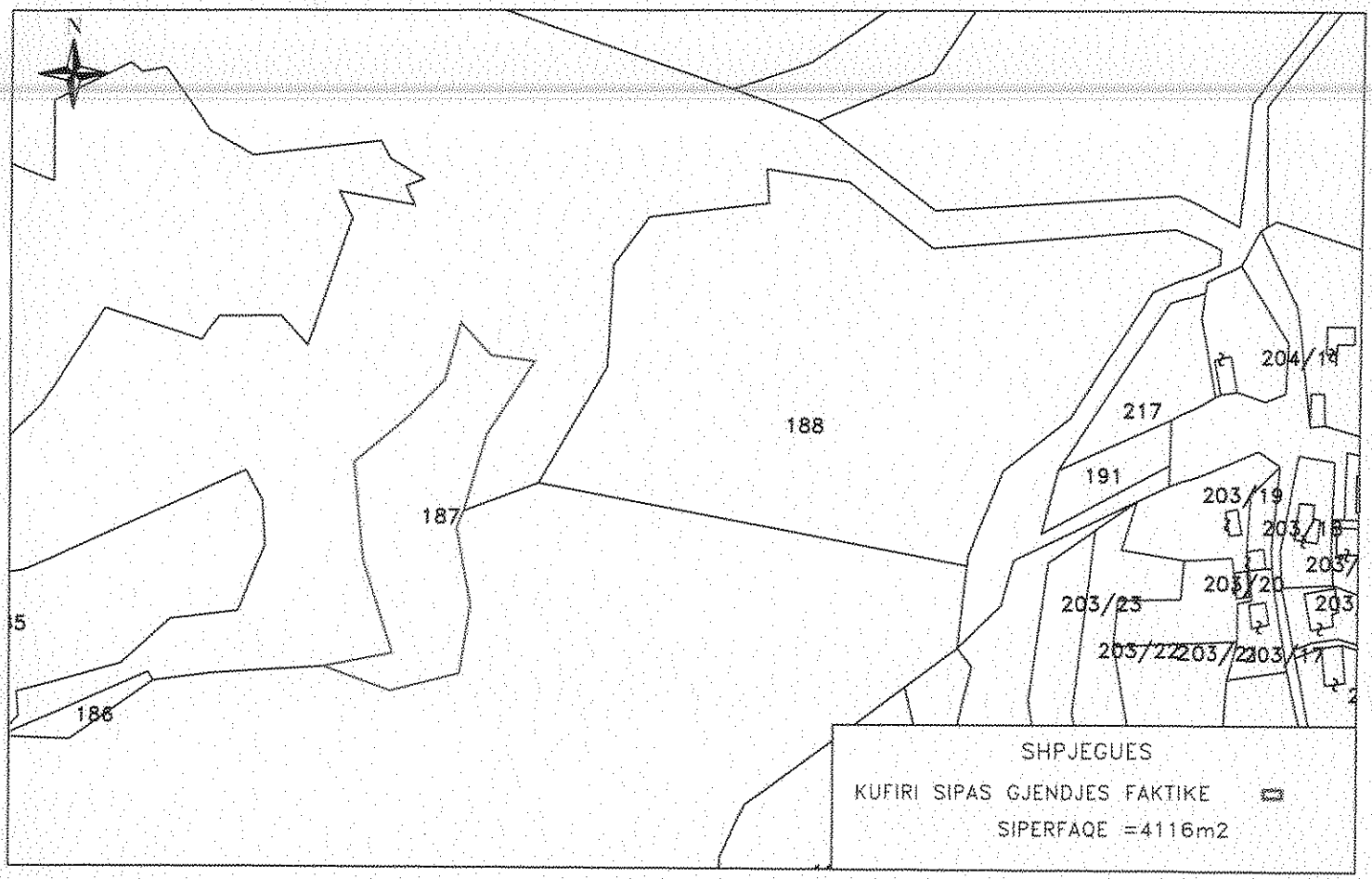


X 558733.35
Y 4516846.61

SH 1:2500

X 559218.35
Y 4516846.61

| Nr. | ORIENTIMI | PERDORIMI | TIPI KUFIRIT | KUFITARI | ID/NIPT | SHENIME TE REALIZUESIT |
|---|---|---|---|---|---|---|
| 1 | VERI | | PASURIA NR. | 429/1 | | |
| 2 | LINDJE | | PASURIA NR. | 429/1, 430 | | |
| 3 | JUG | | PASURIA NR. | 430 | | |
| 4 | PERENDIM | | PASURIA NR. | 429/1 | | |

REALIZOI PER BASHKINE MALIQ

PUNOI: Mevlan LAME, Irisa PARANGONI

NENSHKRIMI

PERGJEGJES: NERTIL ÇAUSHI

NENSHKRIMI

DREJTOR: JOHAND SULO

NENSHKRIMI

KRYETAR: GËZIM TOPÇIU

NENSHKRIMI / VULA

REALIZOI PËR DVASHK

SPECIALISTI

NENSHKRIMI / VULA

KONFIRMOI

PERGJEGJESI/DREJTORI

NENSHKRIMI / VULA

TEKNOLOGJIA E MATJEVE: T, Z, O, D

Kode per teknologjine e matjeve: T-Terren; Z-Zyre; O-Ortofoto; G-GPS; S-Stacion Total; D-Matje Distancash;

PERCAKTIMI KUFIRIT: P; HK

Kode per percaktimin e kufirit:P-Përfaqësues i Pronarve;HK-Harta Kadastrale; K-Kufitarët të Gjithë; KP-Kufitarët Pjesërisht; PB-Përfaqësues Bashkie,

SHENIME TE VECANTA:

Me VKM nr.826, datë 21.11.2012, në listën e inventarit me nr. rendor 136, ka kaluar në përdorim të ish komunës Pirg, fshati Pirg , pasuri e llojit "Arë", me sipërfaqe totale 368700 m2, pa numër pasurie.

U përgatit plan rilevimi për përditësim/regjistrim, me qëllim që pasuria numër 187, me sipërfaqe 4116 m2, të përfshihet në listën e inventarit me nr. rendor 136.

PRONARI/BASHKEPRONARET-DEKLARIM MBI MARDHENIET ME KUFITARET

PRONARI: BASHKIA MALIQ

NENSHKRIMI

# PLAN RILEVIMI PER PUNIME KADASTRALE

PRONARI : SHTET | DATË 30.06.2025 | QELLIMI: PËRDITËSIM/REGJISTRIM

VENDNDODHJA

BASHKIA MALIQ DVASHK/ZVASHK KORCE ZONA KADASTRALE:2965 NUMRI PASURISE:188 INDEX HARTE K-34-114-(167-A)

TE DHENAT E PASURISE

LLOJI PASURISE: ARË SIP.PASURISE=19800m2 SIPERFAQE GJURMES NDERTIMIT=m2 NUMRI KATEVE= NUMRI PEMEVE

X 558733.35
Y 4517156.61

KORNIZA REFERUESE GJEODEZIKE SHQIPTARE

X 559218.35
Y 4517156.61

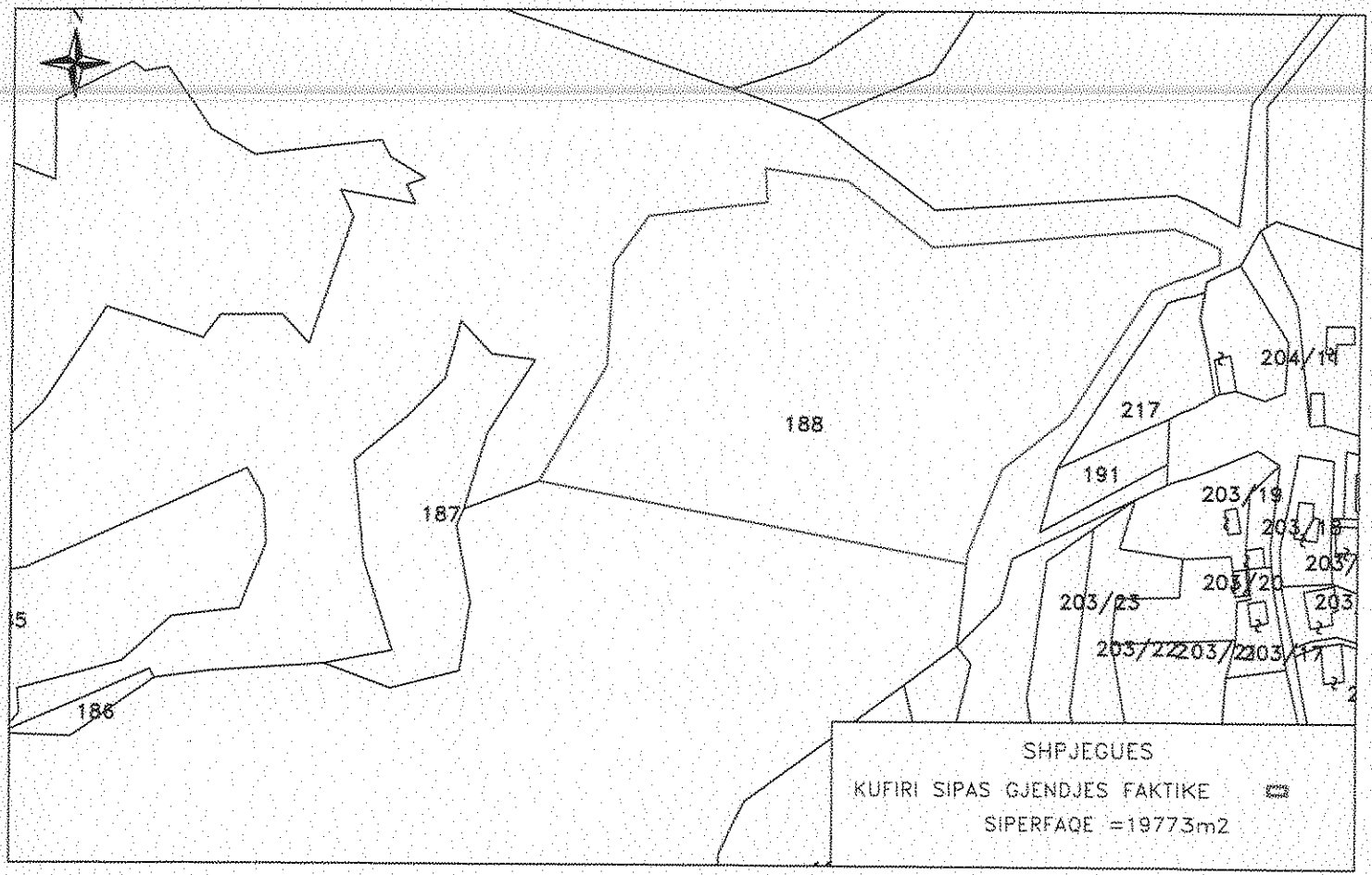


X 558733.35
Y 4516846.61

SH 1:2500

X 559218.35
Y 4516846.61

| Nr. | ORIENTIMI | PERDORIMI | TIPI KUFIRIT | KUFITARI | ID/NIPT | SHENIME TE REALIZUESIT |
|---|---|---|---|---|---|---|
| 1 | VERI | | PASURIA NR. | 429/1 | | |
| 2 | LINDJE | | PASURIA NR. | 429/1 | | |
| 3 | JUG | | PASURIA NR. | 430 | | |
| 4 | PERENDIM | | PASURIA NR. | 429/1 | | |

REALIZOI PER BASHKINE MALIQ

PUNOI: Mevlan LAMÇ, Irisa PARANGONI

NENSHKRIMI

PERGJEGJES: NERTIL ÇAUSHI

NENSHKRIMI

DREJTOR: JOHAND SULO

NENSHKRIMI

KRYETAR: GËZIM TOPÇIU

NENSHKRIMI / VULA

REALIZOI PER DVASHK

SPECIALISTI:

NENSHKRIMI / VULA

KONFIRMOI

PERGJEGJESI/DREJTORI

NENSHKRIMI / VULA

TEKNOLOGJIA E MATJEVE: T, Z, O, D

Kode per teknologjine e matjeve: T-Terren; Z-Zyre; O-Ortofoto; G-GPS; S-Stacion Total; D-Matje Distancash;

PERCAKTIMI KUFIRIT: P; HK

Kode per percaktimin e kufirit:P-Përfaqësues i Pronarve;HK-Harta Kadastrale; K-Kufitarët të Gjithë; KP-Kufitarët Pjesërisht; PB-Përfaqësues Bashkie,

SHENIME TE VECANTA:

Me VKM nr 826, date 21.11.2012, në listën e inventarit me nr. rendor 136, ka kaluar në perdorim të Ish komunës Pirg, fshati Pirg , pasuri e llojit "Arë", me sipërfaqe totale 368700 m2, pa numër pasurie.

U përgatit plan rilevimi për përditësim/regjistrim, me qëllim që pasuria numër 188, me sipërfaqe 19773 m2, të përfshihet në listën e inventarit me nr. rendor 136.

PRONARI/BASHKEPRONARET-DEKLARIM MBI MARDHENIET ME KUFITARET

PRONARI: BASHKIA MALIQ

NENSHKRIMI

# PLAN RILEVIMI PER PUNIME KADASTRALE

PRONARI : SHTET | DATË 30.06.2025 | QELLIMI: PËRDITËSIM/REGJISTRIM

VENDNDODHJA

BASHKIA MALIQ DVASHK/ZVASHK KORCE ZONA KADASTRALE:2965 NUMRI PASURISE:189 INDEX HARTE K-34-114-(167-A)

TE DHENAT E PASURISE

LLOJI PASURISE: ARË SIP.PASURISE=16705m2 SIPERFAQE GJURMES NDERTIMIT=m2 NUMRI KATEVE= NUMRI PEMEVE

X 558819.74
Y 4517365.67

KORNIZA REFERUESE GJEODEZIKE SHQIPTARE

X 559304.74
Y 4517365.67

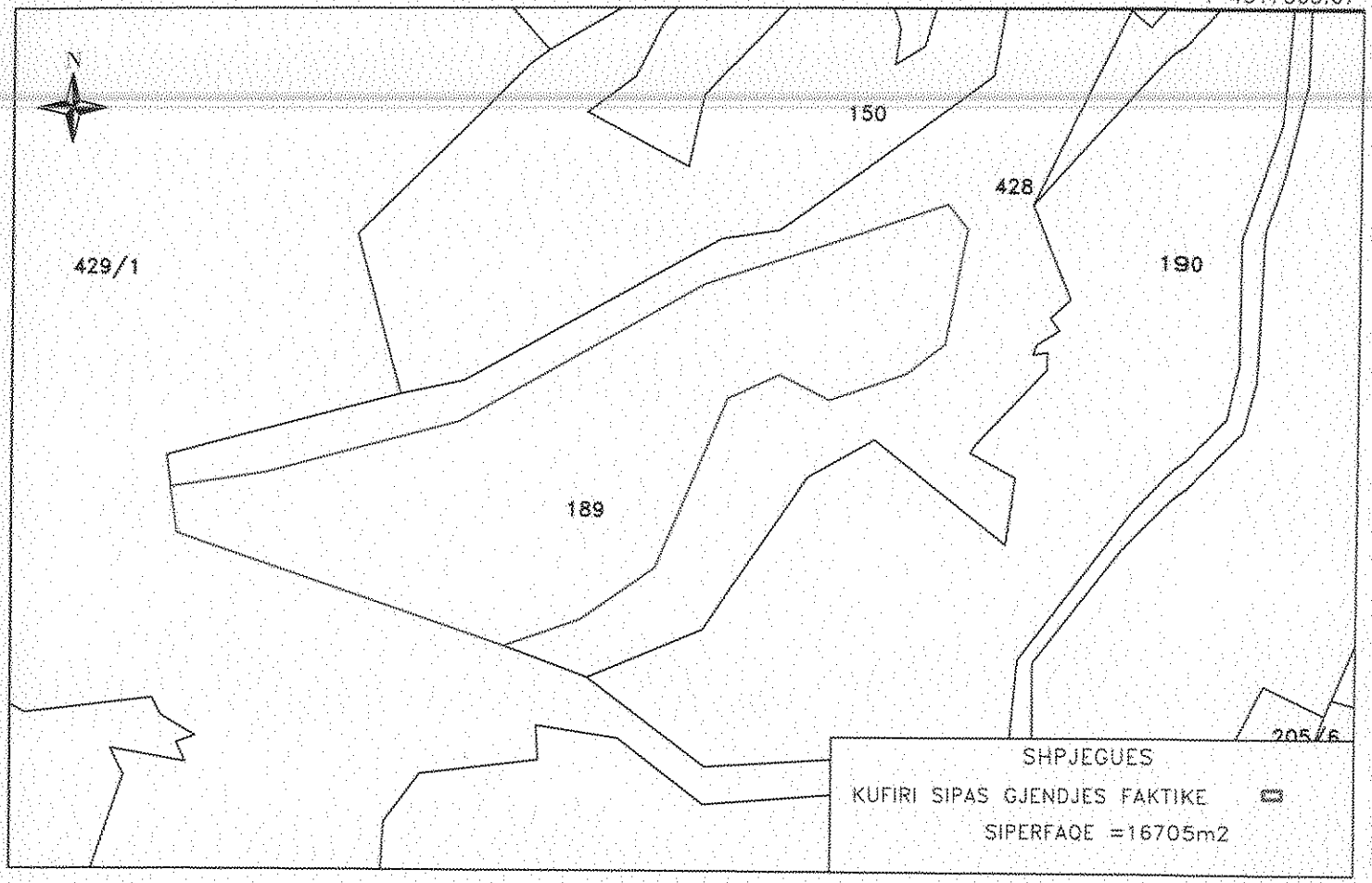


X 558819.74
Y 4517055.67

SH 1:2500

X 559304.74
Y 4517055.67

| Nr. | ORIENTIMI | PERDORIMI | TIPI KUFIRIT | KUFITARI | ID/NIPT | SHENIME TE REALIZUESIT |
|---|---|---|---|---|---|---|
| 1 | VERI | | PASURIA NR. | 428 | | |
| 2 | LINDJE | | PASURIA NR. | 428 | | |
| 3 | JUG | | PASURIA NR. | 428, 429/1 | | |
| 4 | PERENDIM | | PASURIA NR. | 428 | | |

REALIZOI PER BASHKINE MALIQ

PUNOI: Mevlan LAMÇ, Irisa PARANGONI

NENSHKRIMI

PERGJEGJES: NERTIL ÇAUSHI

NENSHKRIMI

DREJTOR: JOHAND SULO

NENSHKRIMI

KRYETAR: GËZIM TOPÇIU

NENSHKRIMI / VULA

REALIZOI PËR DVASHK

SPECIALISTI:

NENSHKRIMI / VULA

KONFIRMOI

PERGJEGJESI/DREJTORI

NENSHKRIMI / VULA

TEKNOLOGJIA E MATJEVE: T, Z, O, D

Kode per teknologjine e matjeve: T-Terren; Z-Zyre; O-Ortofoto; G-GPS; S-Stacion Total; D-Matje Distancash;

PERCAKTIMI KUFIRIT: P; HK

Kode per percaktimin e kufirit:P-Përfaqësues i Pronarve;HK-Harta Kadastrale; K-Kufitarët të Gjithë; KP-Kufitarët Pjesërisht; PB-Përfaqësues Bashkie,

SHENIME TE VECANTA:

Me VKM nr.826, datë 21.11.2012, në listën e inventarit me nr. rendor 136, ka kaluar në përdorim të ish komunës Pirg, fshati Pirg , pasuri e llojit "Arë", me sipërfaqe totale 368700 m2, pa numër pasurie.

U përgatit plani rilevimi për përditësim/regjistrim, me qëllim që pasuria numër 189, me sipërfaqe 16705 m2, të përfshihet në listën e inventarit me nr. rendor 136.

PRONARI/BASHKEPRONARET-DEKLARIM MBI MARDHENIET ME KUFITARET

PRONARI: BASHKIA MALIQ

NENSHKRIMI

# PLAN RILEVIMI PER PUNIME KADASTRALE

PRONARI : SHTET DATË 30.06.2025 QËLLIMI: PËRDITËSIM/REGJISTRIM

VENDNDODHJA

BASHKIA MALIQ DVASHK/ZVASHK KORCE ZONA KADASTRALE:2965 NUMRI PASURISE 192 INDEX HARTE K-34-114-(167-A)

TE DHENAT E PASURISE

LLOJI PASURISE: ARË SIP.PASURISE=3600m2 SIPERFAQE GJURMES NDERTIMIT=m2 NUMRI KATEVE= NUMRI PEMEVE

X 558787.9
Y 4516965.93

KORNIZA REFERUESE GJEODEZIKE SHQIPTARE

X 559272.90
Y 4516965.93

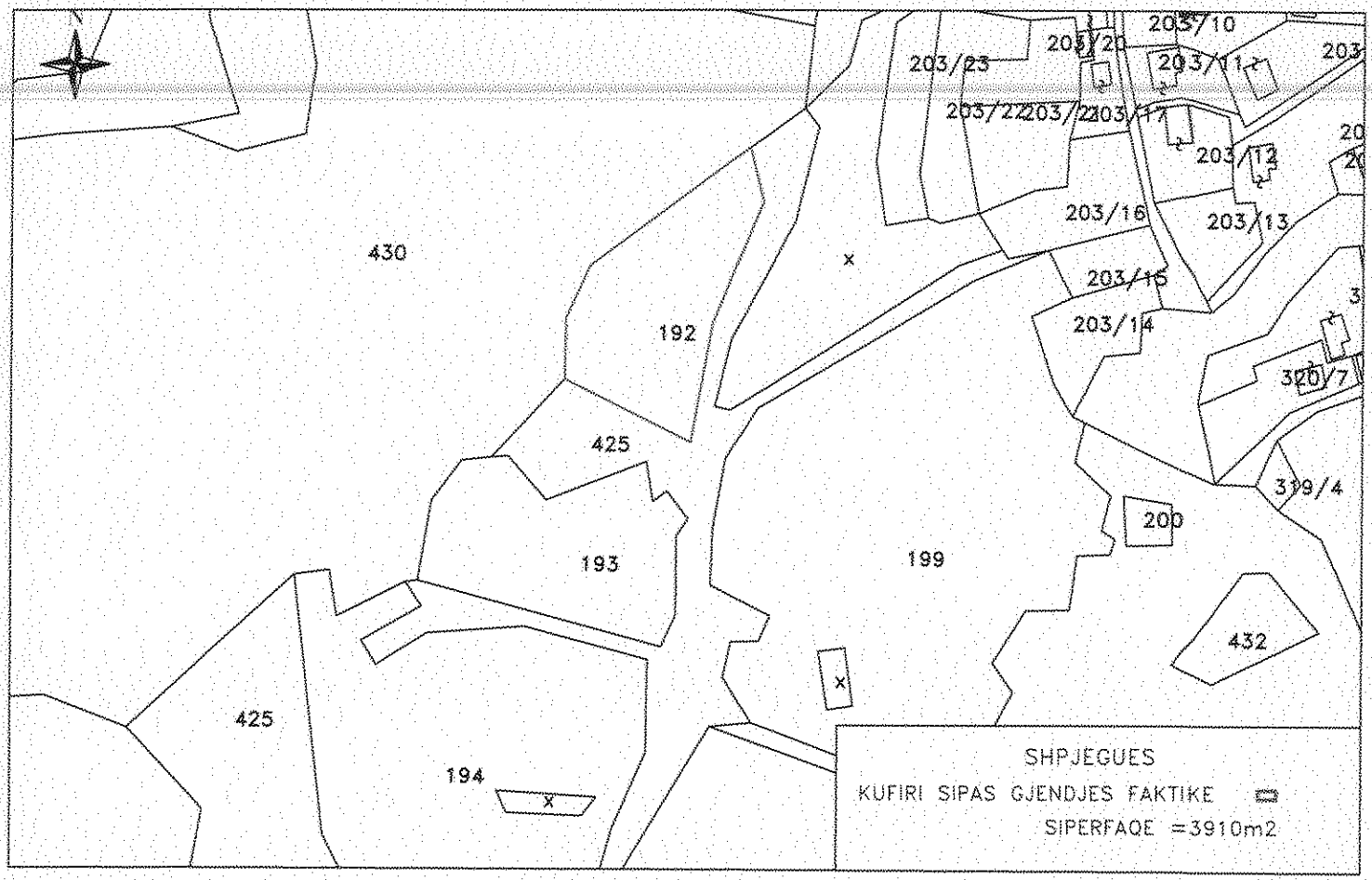


X 558787.90
Y 4516655.93

SH 1:2500

X 559272.9
Y 4516655.93

| Nr. | ORIENTIMI | PERDORIMI | TIPI KUFIRIT | KUFITARI | ID/NIPT | SHENIME TE REALIZUESIT |
|---|---|---|---|---|---|---|
| 1 | VERI | | PASURIA NR. | 425 | | |
| 2 | LINDJE | | PASURIA NR. | 425 | | |
| 3 | JUG | | PASURIA NR. | 425 | | |
| 4 | PERENDIM | | PASURIA NR. | 430 | | |

REALIZOI PER BASHKINE MALIQ

PUNOI: Mevlan LAME, Irisa PARANGONI

NENSHKRIMI

PERGJEGJES: NERTIL ÇAUSHI

NENSHKRIMI

DREJTOR: JOHAND SULO

NENSHKRIMI

KRYETAR: GËZIM TOPÇIU

NENSHKRIMI / VULA

REALIZOI PËR DVASHK

SPECIALISTI:

NENSHKRIMI / VULA

KONFIRMOI

PERGJEGJESI/DREJTORI

NENSHKRIMI / VULA

TEKNOLOGJIA E MATJEVE: T, Z, O, D

Kode per teknologjine e matjeve: T-Terren; Z-Zyre; O-Ortofoto; G-GPS; S-Stacion Total; D-Matje Distancash;

PERCAKTIMI KUFIRIT: P; HK

Kode per percaktimin e kufirit:P-Përfaqësues i Pronarve;HK-Harta Kadastrale; K-Kufitarë të Gjithë; KP-Kufitorët Pjesërisht; PB-Përfaqësues Bashkie,

SHENIME TE VECANTA:

Me VKM nr.826, datë 21.11.2012, në listën e inventarit me nr. rendor 136, ka kaluar në përdorim të ish komunës Pirg, fshati Pirg , pasuri e llojit "Arë", me sipërfaqe totale 368700 m2, pa numër pasurie.

U përgatit plan rilevimi për përditësim/regjistrim, me qëllim që pasuria numër 192, me sipërfaqe 3910 m2, të përfshihet në listën e inventarit me nr. rendor 136.

PRONARI/BASHKEPRONARET-DEKLARIM MBI MARDHENIET ME KUFITARET

PRONARI: BASHKIA MALIQ

NENSHKRIMI

# PLAN RILEVIMI PER PUNIME KADASTRALE

PRONARI : SHTET DATË 30.06.2025 QELLIMI: PËRDITËSIM/REGJISTRIM

VENDNDODHJA

BASHKIA MALIQ DVASHK/ZVASHK KORCE ZONA KADASTRALE:2965 NUMRI PASURISE 193 INDEX HARTE K-34-114-(167-A)

TE DHENAT E PASURISE

LLOJI PASURISE: ARË SIP.PASURISE=4200m2 SIPERFAQE GJURMES NDERTIMIT=m2 NUMRI KATEVE= NUMRI PEMEVE

X 558787.9
Y 4516965.93

KORNIZA REFERUESE GJEODEZIKE SHQIPTARE

X 559272.90
Y 4516965.93

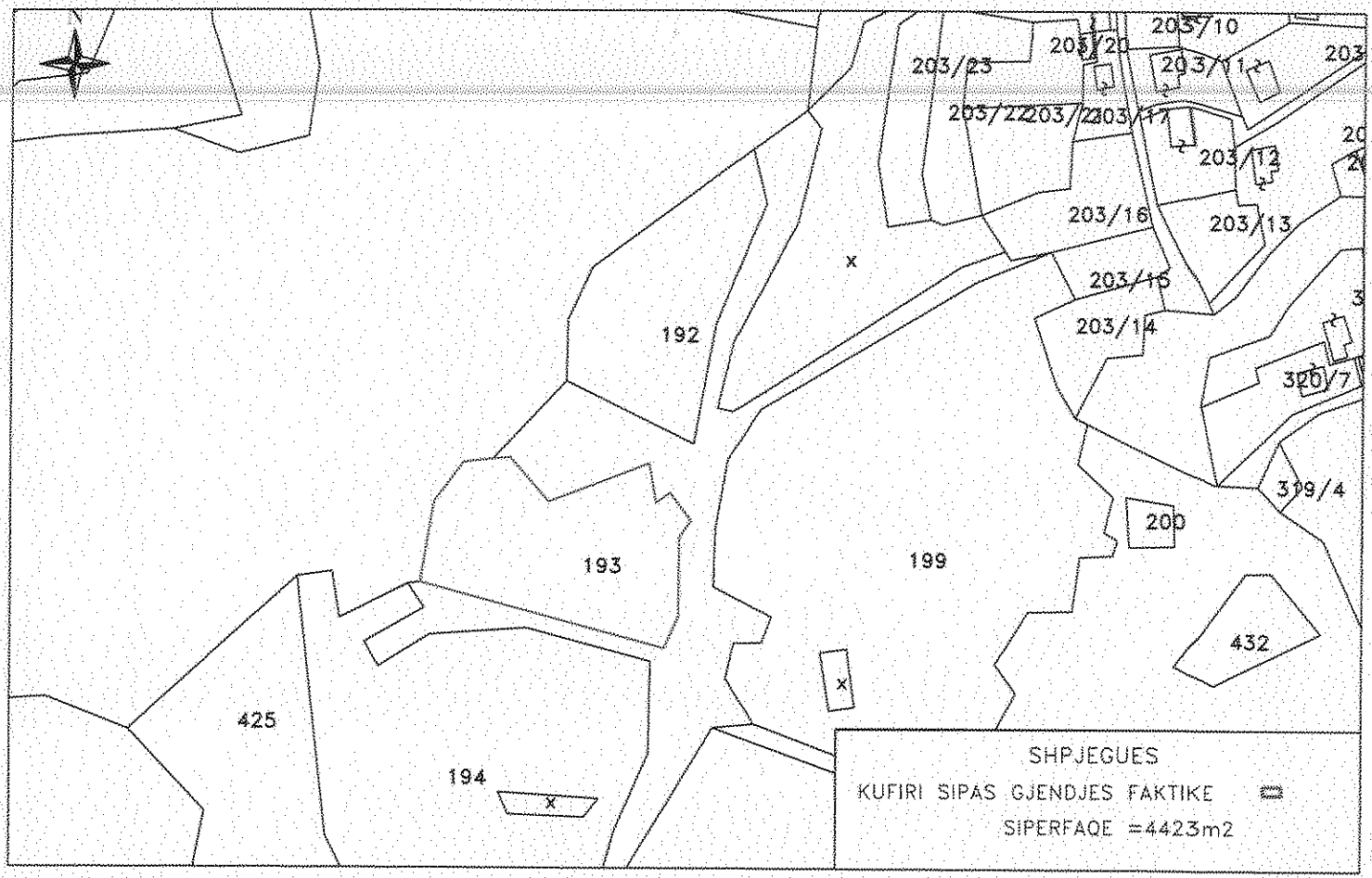


X 558787.90
Y 4516655.93

SH 1:2500

X 559272.9
Y 4516655.93

| Nr. | ORIENTIMI | PERDORIMI | TIPI KUFIRIT | KUFITARI | ID/NIPT | SHENIME TE REALIZUESIT |
|---|---|---|---|---|---|---|
| 1 | VERI | | PASURIA NR. | 425 | | |
| 2 | LINDJE | | PASURIA NR. | 425 | | |
| 3 | JUG | | PASURIA NR. | 425 | | |
| 4 | PERENDIM | | PASURIA NR. | 430 | | |

REALIZOI PER BASHKINE MALIQ

PUNOI: Mevlan LAME, Irisa PARANGONI

NENSHKRIMI

PERGJEGJES: NERTIL ÇAUSHI

NENSHKRIMI

DREJTOR: JOHAND SULO

NENSHKRIMI

KRYETAR: GËZIM TOPÇIU

NENSHKRIMI / VULA

REALIZOI PËR DVASHK

SPECIALISTI:

NENSHKRIMI / VULA

KONFIRMOI

PERGJEGJESI/DREJTORI

NENSHKRIMI / VULA

TEKNOLOGJIA E MATJEVE: T, Z, O, D

Kode per teknologjine e matjeve: T-Terren; Z-Zyre; O-Ortofoto; G-GPS; S-Stacion Total; D-Matje Distancash;

PERCAKTIMI KUFIRIT: P; HK

Kode per percaktimin e kufirit:P-Përfaqësues i Pronarve;HK-Harta Kadastrale; K-Kufitarët të Gjithë; KP-Kufitarët Pjesërisht; PB-Përfaqësues Bashkie,

SHENIME TE VECANTA:

Me VKM nr.826, datë 21.11.2012, në listën e inventarit me nr. rendor 136, ka kaluar në përdorim të ish komunës Pirg, fshati Pirg , pasuri e llojit "Arë", me sipërfaqe totale 368700 m2, pa numer pasurie.
U përgatit plan rilevimi për përditësim/regjistrim, me qëllim që pasuria numër 193, me sipërfaqe 4423 m2, të përfshihet në listën e inventarit me nr. rendor 136.

PRONARI/BASHKEPRONARET-DEKLARIM MBI MARDHENIET ME KUFITARET

PRONARI: BASHKIA MALIQ

NENSHKRIMI

# PLAN RILEVIMI PER PUNIME KADASTRALE

PRONARI : SHTET DATË 30.06.2025 QELLIMI: PËRDITËSIM/REGJISTRIM

VENDNDODHJA

BASHKIA MALIQ DVASHK/ZVASHK KORCE ZONA KADASTRALE:2965 NUMRI PASURISE 194 INDEX HARTE K-34-114-(167-A)

TE DHENAT E PASURISE

LLOJI PASURISE: ARË SIP.PASURISE=12100m2 SIPERFAQE GJURMES NDERTIMIT=m2 NUMRI KATEVE= NUMRI PEMEVE

X 558711.57
Y 4516800.16

KORNIZA REFERUESE GJEODEZIKE SHQIPTARE

X 559196.57
Y 4516800.16

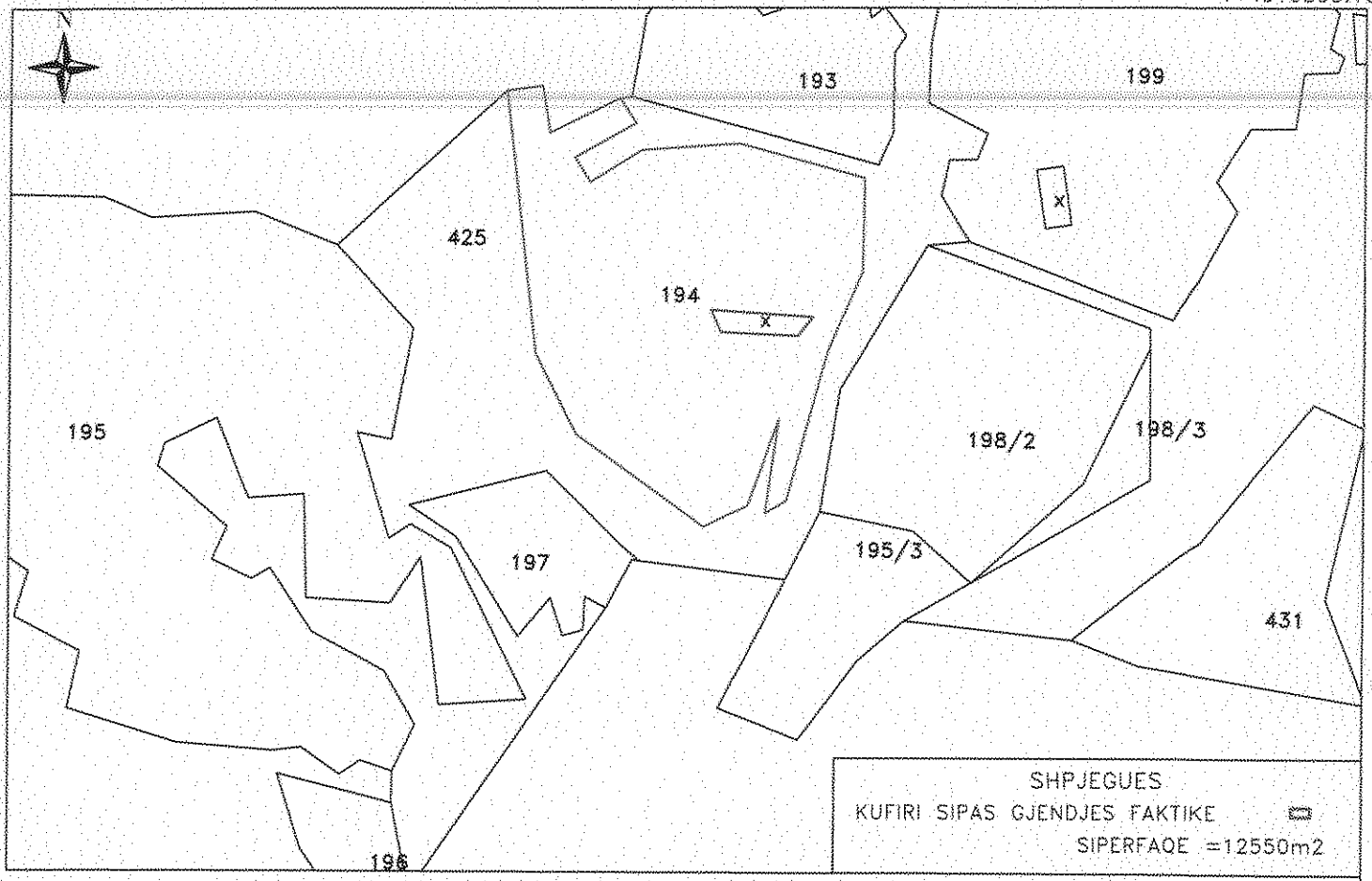


X 558711.57
Y 4516490.16

SH 1:2500

X 559196.57
Y 4516490.16

| Nr. | ORIENTIMI | PERDORIMI | TIPI KUFIRIT | KUFITARI | ID/NIPT | SHENIME TE REALIZUESIT |
|---|---|---|---|---|---|---|
| 1 | VERI | | PASURIA NR. | 430, 425 | | |
| 2 | LINDJE | | PASURIA NR. | 425 | | |
| 3 | JUG | | PASURIA NR. | 425 | | |
| 4 | PERENDIM | | PASURIA NR. | 425 | | |

REALIZOI PER BASHKINE MALIQ

PUNOI: Mevlan LAME, Irisa PARANGONI

NENSHKRIMI

PERGJEGJES: NERTIL ÇAUSHI

NENSHKRIMI

DREJTOR: JOHAND SULO

NENSHKRIMI

KRYETAR: GËZIM TOPÇIU

NENSHKRIMI / VULA

REALIZOI PËR DVASHK

SPECIALISTI:

NENSHKRIMI / VULA

KONFIRMOI

PERGJEGJESI/DREJTORI

NENSHKRIMI / VULA

TEKNOLOGJIA E MATJEVE: T, Z, O, D

Kode per teknologjine e matjeve: T-Terren; Z-Zyre; O-Ortofoto; G-GPS; S-Stacion Total; D-Matje Distancash;

PERCAKTIMI KUFIRIT: P; HK

Kode per percaktimin e kufirit:P-Përfaqësues i Pronarve;HK-Harta Kadastrale; K-Kufitarët fqinjë; KP-Kufitarët Pjesërisht; PB-Përfaqësues Boshkie,

SHENIME TE VECANTA:

Me VKM nr.826, date 21.11.2012, në listën e inventarit me nr. rendor 136, ka kaluar ne përdorim të ish komunës Pirg, fshati Pirg , pasuri e llojit "Arë", me sipërfaqe totale 368700 m2, pa numër pasurie.
U përgatit plan rilevimi për përditësim/regjistrim, me qëllim që pasuria numër 193, me sipërfaqe 12550 m2, të përfshihet në listën e inventarit me nr. rendor 136.

PRONARI/BASHKEPRONARET-DEKLARIM MBI MARDHENIET ME KUFITARET

PRONARI: BASHKIA MALIQ

NENSHKRIMI

# PLAN RILEVIMI PER PUNIME KADASTRALE

PRONARI : SHTET | DATË 30.06.2025 | QELLIMI: PËRDITËSIM/REGJISTRIM

VENDNDODHJA

BASHKIA MALIQ DVASHK/ZVASHK KORCE ZONA KADASTRALE:2965 NUMRI PASURISE 197 INDEX HARTE K-34-114-(167-A)

TE DHENAT E PASURISE

LLOJI PASURISE: ARË SIP.PASURISE=2400m2 SIPERFAQE GJURMES NDERTIMIT=m2 NUMRI KATEVE= NUMRI PEMEVE

X 558711.57
Y 4516800.16

KORNIZA REFERUESE GJEODEZIKE SHQIPTARE

X 559196.57
Y 4516800.16

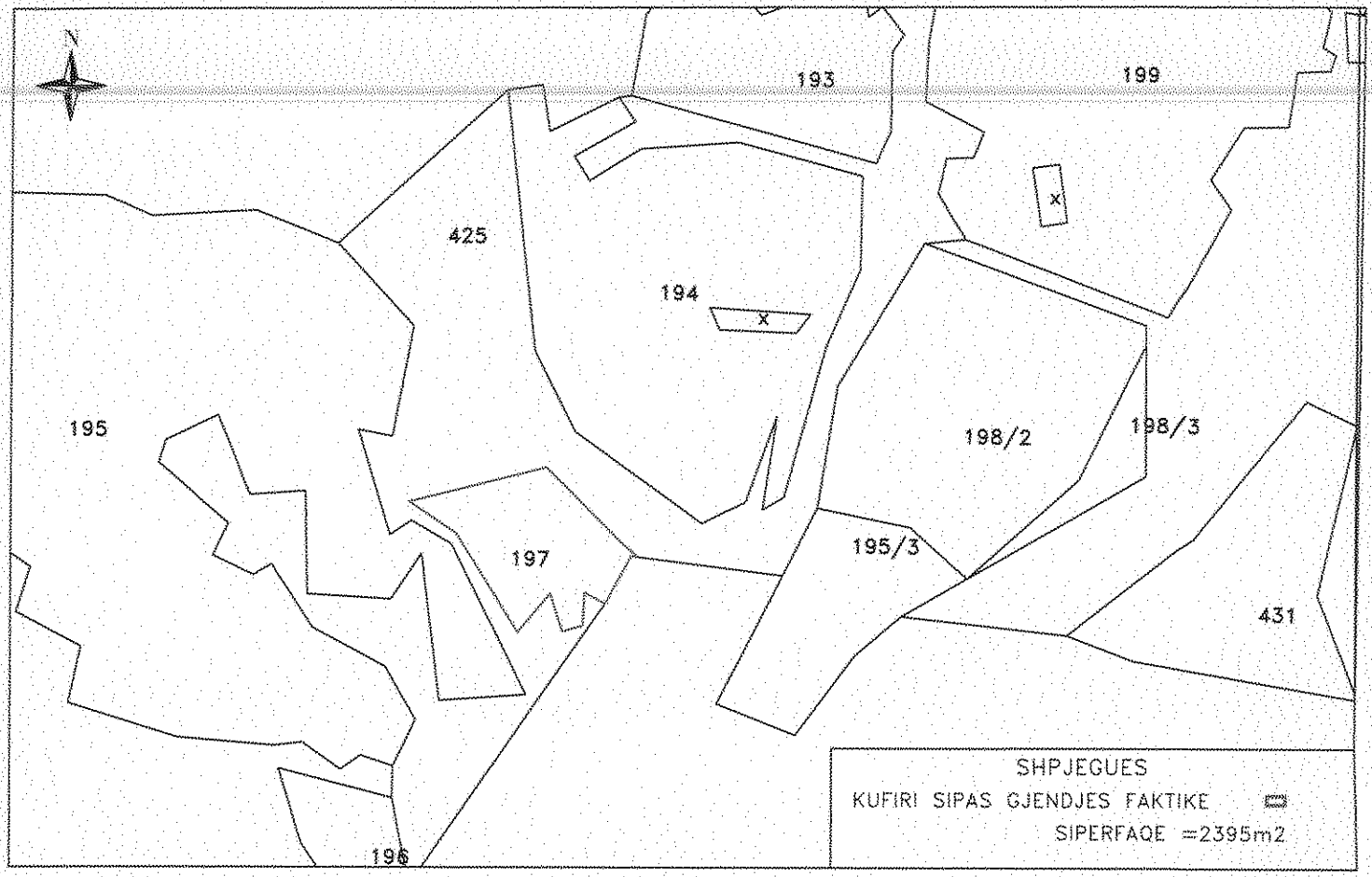


X 558711.57
Y 4516490.16

SH 1:2500

X 559196.57
Y 4516490.16

| Nr. | ORIENTIMI | PERDORIMI | TIPI KUFIRIT | KUFITARI | ID/NIPT | SHENIME TE REALIZUESIT |
|---|---|---|---|---|---|---|
| 1 | VERI | | PASURIA NR. | 425 | | |
| 2 | LINDJE | | PASURIA NR. | 425, 430 | | |
| 3 | JUG | | PASURIA NR. | 425 | | |
| 4 | PERENDIM | | PASURIA NR. | 425 | | |

REALIZOI PER BASHKINE MALIQ

PUNOI: Mevlan LAME, Irisa PARANGONI

NENSHKRIMI

PERGJEGJES: NERTIL ÇAUSHI

NENSHKRIMI

DREJTOR: JOHAND SULO

NENSHKRIMI

KRYETAR: GËZIM TOPGJINI

NENSHKRIMI / VULA

REALIZOI PËR DVASHK

SPECIALISTI:

NENSHKRIMI / VULA

KONFIRMOI

PERGJEGJESI/DREJTORI

NENSHKRIMI / VULA

TEKNOLOGJIA E MATJEVE: T, Z, O, D

Kode per teknologjine e matjeve: T-Terren; Z-Zyre; O-Ortofoto; G-GPS; S-Stacion Total; D-Matje Distancash;

PERCAKTIMI KUFIRIT: P; HK

Kode per percaktimin e kufirit:P-Përfaqësues i Pronarve;HK-Harta Kadastrale; K-Kufitarët të Gjithë; KP-Kufitarët Pjesërisht; PB-Përfaqësues Bashkie,

SHENIME TE VECANTA:

Me VKM nr.826, datë 21.11.2012, në listën e inventarit me nr. rendor 136, ka kaluar në përdorim të ish komunës Pirg, fshati Pirg , pasuri e llojit "Arë", me siperfaqe totale 368700 m2, pa numër pasurie.

U përgatit plan rilevimi për përditësim/regjistrim, me qëllim që pasuria numër 197, me siperfaqe 2395 m2, të përfshihet në listën e inventarit me nr. rendor 136.

PRONARI/BASHKEPRONARET-DEKLARIM MBI MARDHENIET ME KUFITARET

PRONARI: BASHKIA MALIQ

NENSHKRIMI




X 559819.11
Y 4515647.59

SH 1:2500

X 560480.00
Y 4515647.59

| Nr. | ORIENTIMI | PERDORIMI | TIPI KUFIRIT | KUFITARI | ID/NIPT | SHENIME TE REALIZUESIT |
|---|---|---|---|---|---|---|
| 1 | VERI | | PASURIA NR. | 448 | | |
| 2 | LINDJE | | PASURIA NR. | 448 | | |
| 3 | JUG | | PASURIA NR. | 448 | | |
| 4 | PERENDIM | | PASURIA NR. | 458 | | |

REALIZOI PER BASHKINE MALIQ

PUNOI: Mevlan LAME, Irisa PARANGONI
NENSHKRIMI

PERGJEGJES: Nertil ÇAUSHI
NENSHKRIMI

DREJTOR: Johand SULO
NENSHKRIMI

KRYETAR: Gëzim TOPÇIU
NENSHKRIMI / VULA

REALIZOI PËR DVASHK

SPECIALISTI:
NENSHKRIMI / VULA

KONFIRMOI
PERGJEGJESI/DREJTORI
NENSHKRIMI / VULA

TEKNOLOGJIA E MATJEVE: Z, T, O, D

Kode per teknologjine e matjeve: T-Terren; Z-Zyre; O-Ortofoto;
G-GPS; S-Stacion Total; D-Matje Distancash;

PERCAKTIMI KUFIRIT: P; HK
Kode per percaktimin e kufirit:P-Përfaqësues i Pronarve;

K-Kufitarët të Gjithë; KP-Kufitarët Pjesërisht;

PB-Përfaqësues Bashkie, HK-Harta Kadastrale;

SHENIME TE VECANTA:

Me VKM nr.826, date 21.11.2012, në listën e inventarit me nr. rendor 136, ka kaluar në përdorim të ish komunës Pirg, fshati Pirg , pasuri e llojit "Arë", me sipërfaqe totale 368700 m2, pa numer pasurie.
U përgatit plan ndarje për përdorim/regjistrim, me qëllim që pasuria numër 341, me sipërfaqe 4372 m2, të përfshihet në listën e inventarit me nr. rendor 136.

PRONARI/BASHKEPRONARET-DEKLARIM MBI MARREDHENIET ME KUFITARET

EMRI
NENSHKRIMI

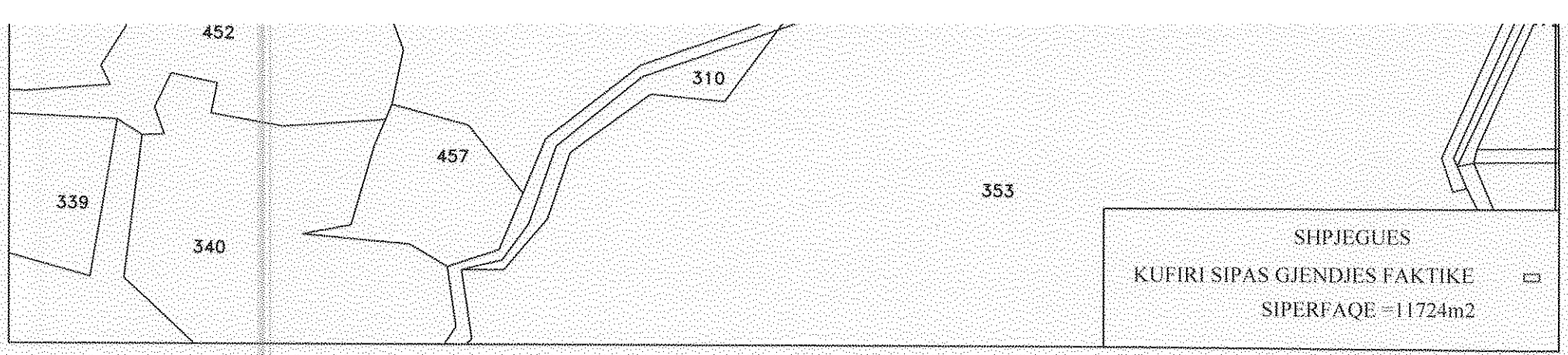


X 559764.40
Y 4515624.71

SH 1:5000

X 560425.30
Y 4515624.71

| Nr. | ORIENTIMI | PERDORIMI | TIPI KUFIRIT | KUFITARI | ID/NIPT | SHENIME TE REALIZUESIT |
|---|---|---|---|---|---|---|
| 1 | VERI | | PASURIA NR. | 449, 450 | | |
| 2 | LINDJE | | PASURIA NR. | 458 | | |
| 3 | JUG | | PASURIA NR. | 336 | | |
| 4 | PERENDIM | | PASURIA NR. | 336 | | |

REALIZOI PER BASHKINE MALIQ

PUNOI: Mevlan LAME, Irisa PARANGONI
NENSHKRIMI

PERGJEGJES: Nertil ÇAUSHI
NENSHKRIMI

DREJTOR: Johand SULO
NENSHKRIMI

KRYETAR: Gëzim TOPÇIU
NENSHKRIMI / VULA

REALIZOI PËR DVASHK

SPECIALISTI:
NENSHKRIMI / VULA

KONFIRMOI
PERGJEGJESI/DREJTORI
NENSHKRIMI / VULA

TEKNOLOGJIA E MATJEVE: Z, T, O, D

Kode per teknologjine e matjeve: T-Terren; Z-Zyre; O-Ortofoto;
G-GPS; S-Stacion Total; D-Matje Distancash;

PERCAKTIMI KUFIRIT: P; HK
Kode per percaktimin e kufirit:P-Përfaqësues i Pronarve;

K-Kufitarët të Gjithë; KP-Kufitarët Pjesërisht;

PB-Përfaqësues Bashkie, HK-Harta Kadastrale;

SHENIME TE VECANTA:

Me VKM nr.826, datë 21.11.2012, në listën e inventarit me nr. rendor 136, ka kaluar në përdorim të ish komunës Pirg, fshati Pirg , pasuri e llojit "Arë", me sipërfaqe totale 368700 m2, pa numer pasurie.
U përgatit plan rilevimi për përditësim/regjistrim, me qëllim që pasuria numër 342, me sipërfaqe 11724 m2, të përfshihet në listën e inventarit me nr. rendor 136.

PRONARI/BASHKEPRONARET-DEKLARIM MBI MARREDHENIET ME KUFITARET

EMRI
NENSHKRIMI

# I. FORMULARI I PËRDITËSIMIT TË PRONËS

Identifikoi pronën: Mevlan Lame (Topograf/Kadastër) ; Irisa Parangoni (Inxhinier/Specialist)
(emri, mbiemri, pozicioni zyrtar)

Supervizoi: Nertil Çaushi (Përgjegjës/Sektori i Pronave Publike dhe Aseteve)
(emri, mbiemri, pozicioni zyrtar):
Johand Sulo (Drejtor/ Drejtoria e Pronave Publike dhe Aseteve)
(emri, mbiemri, pozicioni zyrtar):

Institucioni Qendror Shtetëror /Bashkia : MALIQ

Fusha e përdorimit të pronës: Zhvillim Bujqësi

Aprovoi: Gëzim Topçiu (Kryetari i Bashkisë)
(emri, mbiemri, pozicioni zyrtar, tel./firma,vula)

| Nr. | Zona Kadastr. & Indeksi i Hartes | Nr. Pasurisë | Lloji i Pasurisë | Emertesa e pasurisë<br>Adresa | Sip. e pasurisë (m2) | Nga Sip. | | Funksioni për të cilin përdoret prona/ pasuria | Institucioni me përgjegjësi administrative /pronësi | Institucioni përdorues i pasurisë<br>Statusi juridik i përdorimit | Inventarizuar me VKM | Të dhëna të tjera<br>(Shënime të veçanta) |
|---|---|---|---|---|---|---|---|---|---|---|---|---|
| | | | | | | Truall (m2) | Ndërtesë (m2) | | | | | |
| 140 | 2028 | | Arë | Tokë bujqësore<br>Njësia Administrative Pirg Fshati Kakaç | 278100 | | | Zhvillimi i bujqësisë | Ministria e Bujqësisë dhe Zhvillimit Rural | Bashkia Maliq | VKM nr.826, datë 21.11.2012 | Me VKM nr.826, datë 21.11.2012, ka kaluar në përdorim "arë" 278100 m2, pa numër pasurie. |
| | 2028<br>K-34-114-(135-C) | 324 | Arë | | 20837 | | | | | | | |
| | 2028<br>K-34-114-(135-C) | 325/24 | Arë | | 139856 | | | | | | | |

| | | | | | | | | | | | | |
|---|---|---|---|---|---|---|---|---|---|---|---|---|
| | 2028<br>K-34-114-(135-B) | 336/9 | Arë | | 26908 | | | | | | | |
| | 2028<br>K-34-114-(135-C) | 344 | Arë | | 6093 | | | | | | | |
| | 2028<br>K-34-114-(135-C) | 345 | Arë | | 6890 | | | | | | | |
| | 2028<br>K-34-114-(135-C) | 350 | Arë | | 10575 | | | | | | | |
| | 2028<br>K-34-114-(135-C) | 351 | Arë | | 2430 | | | | | | | |
| | 2028<br>K-34-114-(135-C) | 352 | Arë | | 14186 | | | | | | | |
| | 2028<br>K-34-114-(135-C) | 356 | Arë | | 3176 | | | | | | | |
| | 2028<br>K-34-114-(135-C) | 358 | Arë | | 6449 | | | | | | | |

| | | | | | | | | | | | | |
|---|---|---|---|---|---|---|---|---|---|---|---|---|
| | 2028<br>K-34-114-(151-A) | 475 | Arë | | 2435 | | | | | | | |
| | 2028<br>K-34-114-(151-A) | 476 | Arë | | 2839 | | | | | | | |
| | 2028<br>K-34-114-(151-A) | 477 | Arë | | 1103 | | | | | | | |
| | 2028<br>K-34-114-(151-A) | 505 | Arë | | 2383 | | | | | | | |
| | 2028<br>K-34-114-(151-A) | 506 | Arë | | 3023 | | | | | | | |
| | 2028<br>K-34-114-(151-A) | 507 | Arë | | 8619 | | | | | | | |
| **Total** | | | | | 257802 | | | | | | | |

Shenim: Me VKM nr.826, datë 21.11.2012, në listën e inventarit me nr. rendor 140, ka kaluar në përdorim të Komunës Pirg (sot Njësia Administrative Pirg, Bashkia Maliq), pasuri e llojit "arë", me sipërfaqe totale 278100 m2, fshati Kakaç, pa numër pasurie. Janë identifikuar pasuritë të llojit "arë" në fshatin Kakaç, të cilat përfshihen në listën e inventarit me nr. rendor 140, dhe janë pasqyruar në formularin e përditësimit si më sipër. Sipërfaqja totale e pasurive të evidentuara është 257802 m2, pjesë e sipërfaqes totale prej 278100 m2, e transferuar me VKM nr.826, datë 21.11.2012.

# PLAN RILEVIMI PER PUNIME KADASTRALE

PRONARI : SHTET DATË 04.07.2025 QËLLIMI: PËRDITËSIM/REGJISTRIM

VENDNDODHJA

BASHKIA MALIQ DVASHK/ZVASHK KORCE ZONA KADASTRALE:2028 NUMRI PASURISE 324 INDEX HARTE K-34-114-(135-C)

TE DHENAT E PASURISE

LLOJI PASURISE: ARË SIP.PASURISE=22000m2 SIPERFAQE GJURMES NDERTIMIT=m2 NUMRI KATEVE= NUMRI PEMEVE

X 558296.48
Y 4520889.64

KORNIZA REFERUESE GJEODEZIKE SHQIPTARE

X 558781.48
Y 4520889.64

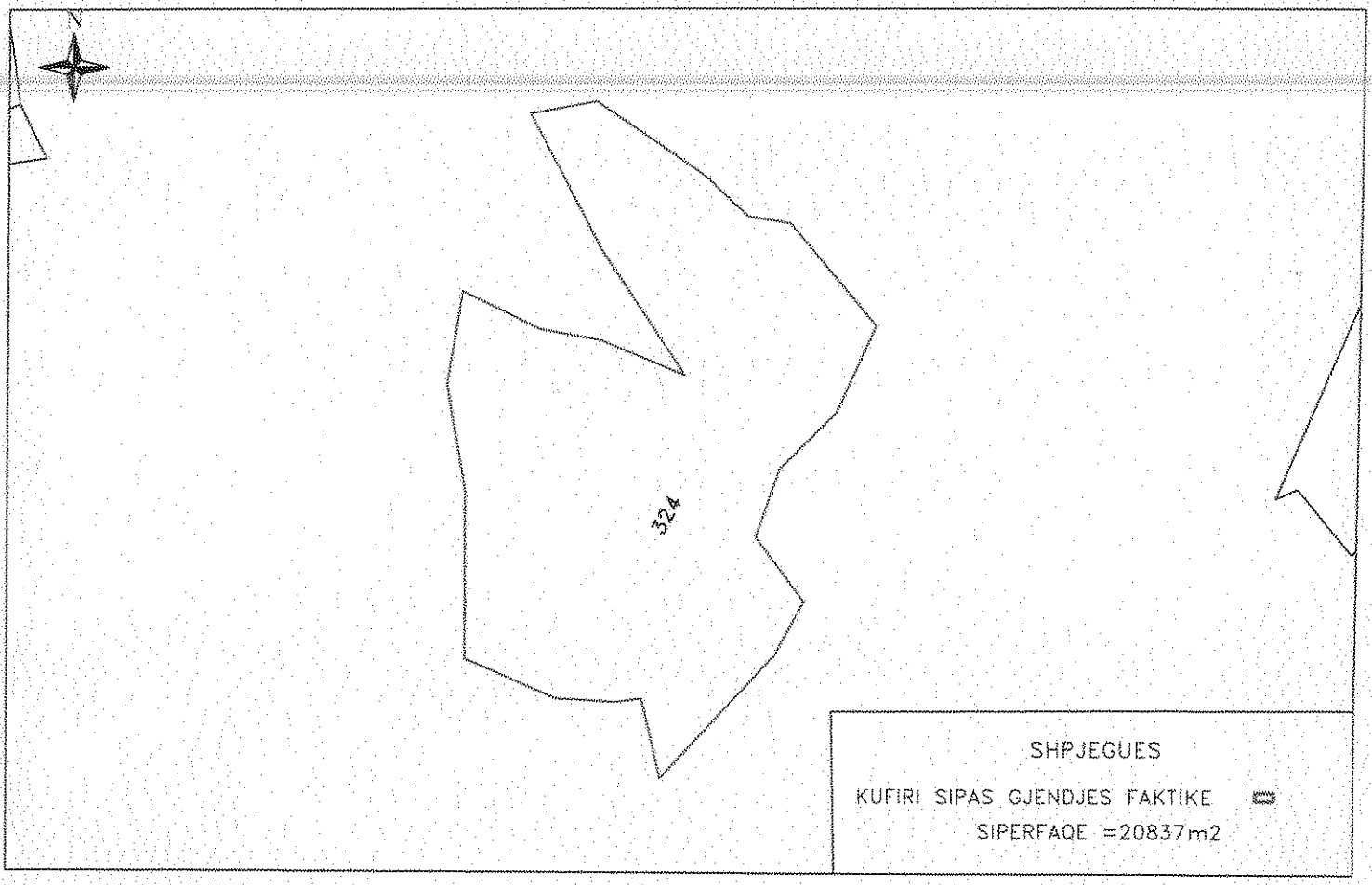


X 558296.48
Y 4520579.64

SH 1:2500

X 558781.48
Y 4520579.64

| Nr. | ORIENTIMI | PERDORIMI | TIPI KUFIRIT | KUFITARI | ID/NIPT | SHENIME TE REALIZUESIT |
|---|---|---|---|---|---|---|
| 1 | VERI | | PASURIA NR. | 415 | | |
| 2 | LINDJE | | PASURIA NR. | 415 | | |
| 3 | JUG | | PASURIA NR. | 415 | | |
| 4 | PERENDIM | | PASURIA NR. | 415 | | |

REALIZOI PER BASHKINE MALIQ

PUNOI: Mevlan LAME, Irisa PARANGON

NENSHKRIMI

PERGJEGJES: Nertil ÇAUSHI

NENSHKRIMI

DREJTOR: Johand SULO

NENSHKRIMI

KRYETAR: Gëzim TOPCIU

NENSHKRIMI / VULA

REALIZOI PËR DVASHK

SPECIALISTI:

NENSHKRIMI / VULA

KONFIRMOI

PERGJEGJESI/DREJTORI

NENSHKRIMI / VULA

TEKNOLOGJIA E MATJEVE: T, Z, O, D

Kode per teknologjine e matjeve: T-Terren; Z-Zyre; O-Ortofoto; G-GPS; S-Stacion Total; D-Matje Distancash;

PERCAKTIMI KUFIRIT: P; HK

Kode per percaktimin e kufirit:P-Përfaqësues i Pronarve;HK-Harta Kadastrale; K-Kufitarët të Gjithë; KP-Kufitarët Pjesërisht; PB-Përfaqësues Bashkie,

SHENIME TE VECANTA:

Me VKM nr.826, datë 21.11.2012, në listën e inventarit me nr. rendor 140 , ka kaluar në përdorim të ish komunës Pirg, fshati Kakaç , pasuri e llojit "Arë", me sipërfaqe totale 278100 m2, pa numër pasurie.

U përgatit plan rilevimi për përditësim/regjistrim, me qëllim që pasuria numër 324, me sipërfaqe 20837 m2, të përfshihet në listën e inventarit me nr. rendor 140

PRONARI/BASHKEPRONARET-DEKLARIM MBI MARDHENIET ME KUFITARET

PRONARI: BASHKIA MALIQ

NENSHKRIMI

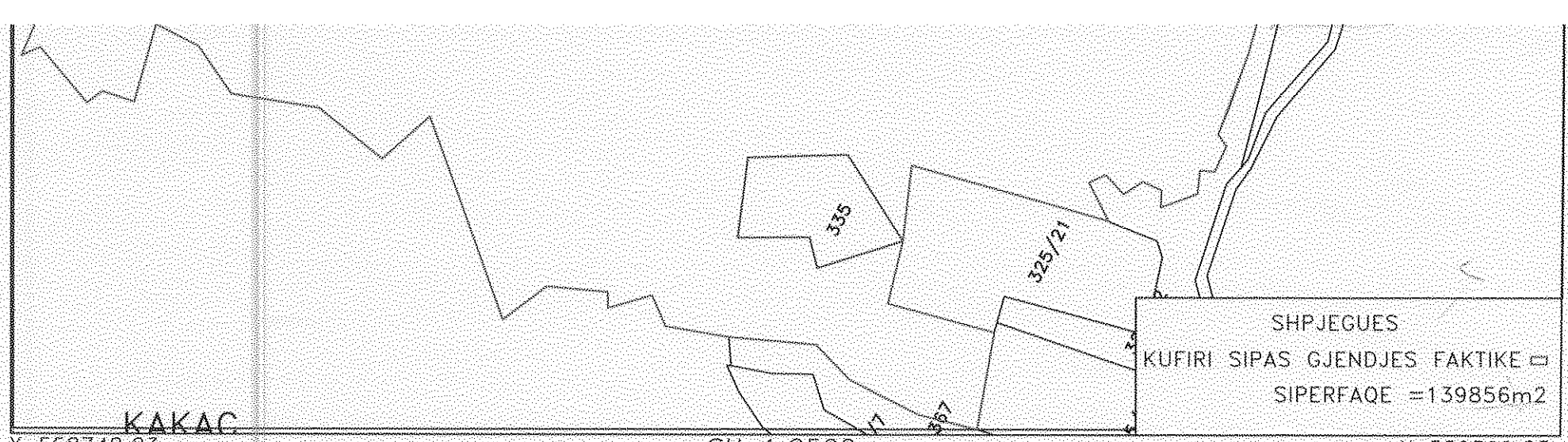


X 558748.23
Y 4520561.35

SH 1:2500

X 559399.23
Y 4520561.35

| Nr. | ORIENTIMI | PERDORIMI | TIPI KUFIRIT | KUFITARI | ID/NIPT | SHENIME TE REALIZUESIT |
|---|---|---|---|---|---|---|
| 1 | VERI | | NR. PASURIE | 325/15, 325/16, 347 | | |
| 2 | LINDJE | | NR. PASURIE | 464 | | |
| 3 | JUG | | NR. PASURIE | 367, 415, 325/21 | | |
| 4 | PERENDIM | | NR. PASURIE | 415, 325/19 | | |

REALIZOI PER BASHKINE MALIQ

PUNOI: Mevlan LAME, Irisa PARANGONI
NENSHKRIMI

PERGJEGJES: Nertil ÇAUSHI
NENSHKRIMI

DREJTOR: Johand SULO
NENSHKRIMI

KRYETAR: Gëzim TOPÇIU
NENSHKRIMI / VULA

REALIZOI PËR DVASHK

SPECIALISTI:
NENSHKRIMI / VULA

KONFIRMOI
PERGJEGJESI/DREJTORI
NENSHKRIMI / VULA

TEKNOLOGJIA E MATJEVE: Z, T, O, D
Kode per teknologjine e matjeve: T-Terren; Z-Zyre; O-Ortofoto;
G-GPS; S-Stacion Total; D-Matje Distancash;

PERCAKTIMI KUFIRIT: P; HK
Kode per percaktimin e kufirit:P-Përfaqësues i Pronarve;
K-Kufitarët të Gjithë; KP-Kufitarët Pjesërisht;

PB-Përfaqësues Bashkie, HK-Harta Kadastrale;

SHENIME TE VECANTA:
Me VKM nr.826, datë 21.11.2012, në listën e inventarit me nr. rendor 140 , ka kaluar në përdorim të ish komunës Pirg, fshatiKakac pasuri e llojit "Arë", me sipërfaqe totale 278100 m2, pa numer pasurie.
Ky përgatit plan rilevimi për përditësim/regjistrim, me qëllim që pasuria numër 325/24, me sipërfaqe 139856 m2, të përfshihet në listën e inventarit me nr. rendor 140.

PRONARI/BASHKEPRONARET-DEKLARIM MBI MARREDHENIET ME KUFITARET

EMRI_____
NENSHKRIMI _____

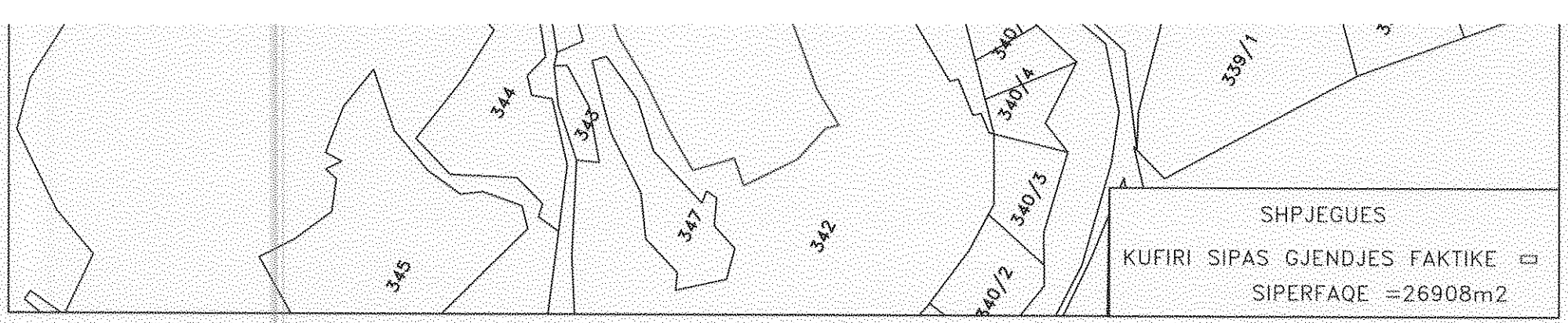


X 558766.33
Y 4520075.04

SH 1:2500

X 559422.33
Y 4520075.04

| Nr. | ORIENTIMI | PERDORIMI | TIPI KUFIRIT | KUFITARI | ID/NIPT | SHENIME TE REALIZUESIT |
|---|---|---|---|---|---|---|
| 1 | VERI | | NR PASURIE | 415 | | |
| 2 | LINDJE | | NR PASURIE | 342 | | |
| 3 | JUG | | NR PASURIE | 342 | | |
| 4 | PERENDIM | | NR PASURIE | 348 | | |

REALIZOI PER BASHKINE MALIQ

PUNOI: Mevlan LAME, Irisa PARANGONI
NENSHKRIMI

PERGJEGJES: Nertil ÇAUSHI
NENSHKRIMI

DREJTOR: Johand SULO
NENSHKRIMI

KRYETAR: Gëzim TOPÇIU
NENSHKRIMI / VULA

REALIZOI PËR DVASHK

SPECIALISTI:
NENSHKRIMI / VULA

KONFIRMOI

PERGJEGJESI/DREJTORI
NENSHKRIMI / VULA

TEKNOLOGJIA E MATJEVE: Z, T, O, D

Kode per teknologjine e matjeve: T-Terren; Z-Zyre; O-Ortofoto;
G-GPS; S-Stacion Total; D-Matje Distancash;

PERCAKTIMI KUFIRIT: P; HK

Kode per percaktimin e kufirit:P-Përfaqësues i Pronarve;
K-Kufitarët të Gjithë; KP-Kufitarët Pjesërisht;

PB-Përfaqësues Bashkie, HK-Harta Kadastrale;

SHENIME TE VECANTA:

Me VKM nr.826, datë 21.11.2012, në listën e inventarit me nr rendor 140, ka kaluar në përdorim të ish komunës Pirg, fshatiKakaç pasuri e llojit "Arë", me sipërfaqe totale 278100 m2, pa numer pasurie.
U përgatit plan rilevimi për përditësim/regjistrim, me qëllim që pasuria numër 336/9, me sipërfaqe 26908m2, të përfshihet në listën e inventarit me nr. rendor 140.

PRONARI/BASHKEPRONARET-DEKLARIM MBI MARREDHENIET ME KUFITARET

EMRI
NENSHKRIMI

# PLAN RILEVIMI PER PUNIME KADASTRALE

PRONARI : SHTET DATË 03.07.2025 QËLLIMI: PËRDITËSIM/REGJISTRIM

VENDNDODHJA

BASHKIA MALIQ DVASHK/ZVASHK KORCE ZONA KADASTRALE:2028 NUMRI PASURISE 344 INDEX HARTE K-34-114-(135-C)

TE DHENAT E PASURISE

LLOJI PASURISE: ARË SIP.PASURISE=6700m2 SIPERFAQE GJURMES NDERTIMIT=m2 NUMRI KATEVE= NUMRI PEMEVE

X 558719.09
Y 4520310.76

KORNIZA REFERUESE GJEODEZIKE SHQIPTARE

X 559204.09
Y 4520310.76

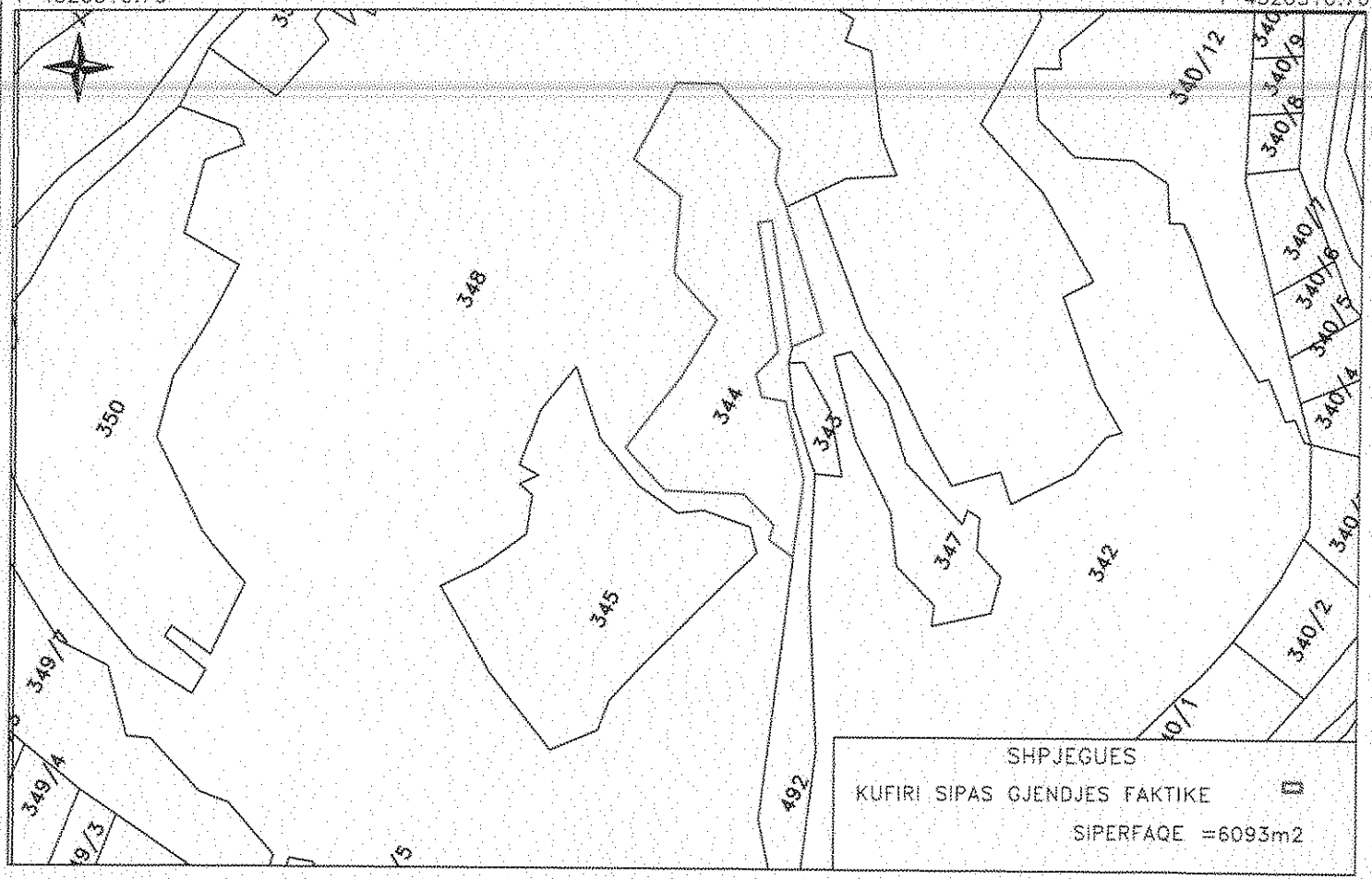


X 558719.09
Y 4520000.76

SH 1:2500

X 559204.09
Y 4520000.76

| Nr. | ORIENTIMI | PERDORIMI | TIPI KUFIRIT | KUFITARI | ID/NIPT | SHENIME TE REALIZUESIT |
|---|---|---|---|---|---|---|
| 1 | VERI | | PASURIA NR. | 348 | | |
| 2 | LINDJE | | PASURIA NR. | 348 | | |
| 3 | JUG | | PASURIA NR. | 348 | | |
| 4 | PERENDIM | | PASURIA NR. | 348 | | |

REALIZOI PER BASHKINE MALIQ

PUNOI: Mevlan LAME, Irisa PARANGONI

NENSHKRIMI

PERGJEGJES: Nertil ÇAUSHI

NENSHKRIMI

DREJTOR: Johand SULO

NENSHKRIMI

KRYETAR: Gëzim TOPÇIU

NENSHKRIMI / VULA

REALIZOI PËR DVASHK

SPECIALISTI:

NENSHKRIMI / VULA

KONFIRMOI

PERGJEGJESI/DREJTORI

NENSHKRIMI / VULA

TEKNOLOGJIA E MATJEVE: T, Z, O, D

Kode per teknologjine e matjeve: T-Terren; Z-Zyre; O-Ortofoto; G-GPS; S-Stacion Total; D-Matje Distancash;

PERCAKTIMI KUFIRIT: P; HK

Kode per percaktimin e kufirit:P-Përfaqësues i Pronarve;HK-Harta Kadastrale; K-Kufitarët të Gjithë; KP-Kufitarët Pjesërisht; PB-Përfaqësues Bashkie,

SHENIME TË VECANTA:

Me VKM nr.826, datë 21.11.2012, në listën e inventarit me nr rendor 140 ka kaluar në përdorim të ish komunës Pirg, fshati Kakac , pasuri e llojit "Arë", me sipërfaqe totale 278100 m2, pa numer pasurie.

U përgatit plan rilevimi për përditësim/regjistrim, me qëllim që pasuria numër 344, me sipërfaqe 6093m2, të përfshihet në listën e inventarit me nr. rendor 140.

PRONARI/BASHKEPRONARET-DEKLARIM MBI MARDHENIET ME KUFITARET

PRONARI: BASHKIA MALIQ

NENSHKRIMI

# PLAN RILEVIMI PER PUNIME KADASTRALE

PRONARI : SHTET DATË 03.07.2025 QËLLIMI: PËRDITËSIM/REGJISTRIM

VENDNDODHJA

BASHKIA MALIQ DVASHK/ZVASHK KORCE ZONA KADASTRALE:2028 NUMRI PASURISE 345 INDEX HARTE K-34-114-(135-C)

TE DHENAT E PASURISE

LLOJI PASURISE: ARË SIP.PASURISE=7200m2 SIPERFAQE GJURMES NDERTIMIT=m2 NUMRI KATEVE= NUMRI PEMEVE

X 558719.09
Y 4520310.76

## KORNIZA REFERUESE GJEODEZIKE SHQIPTARE

X 559204.09
Y 4520310.76

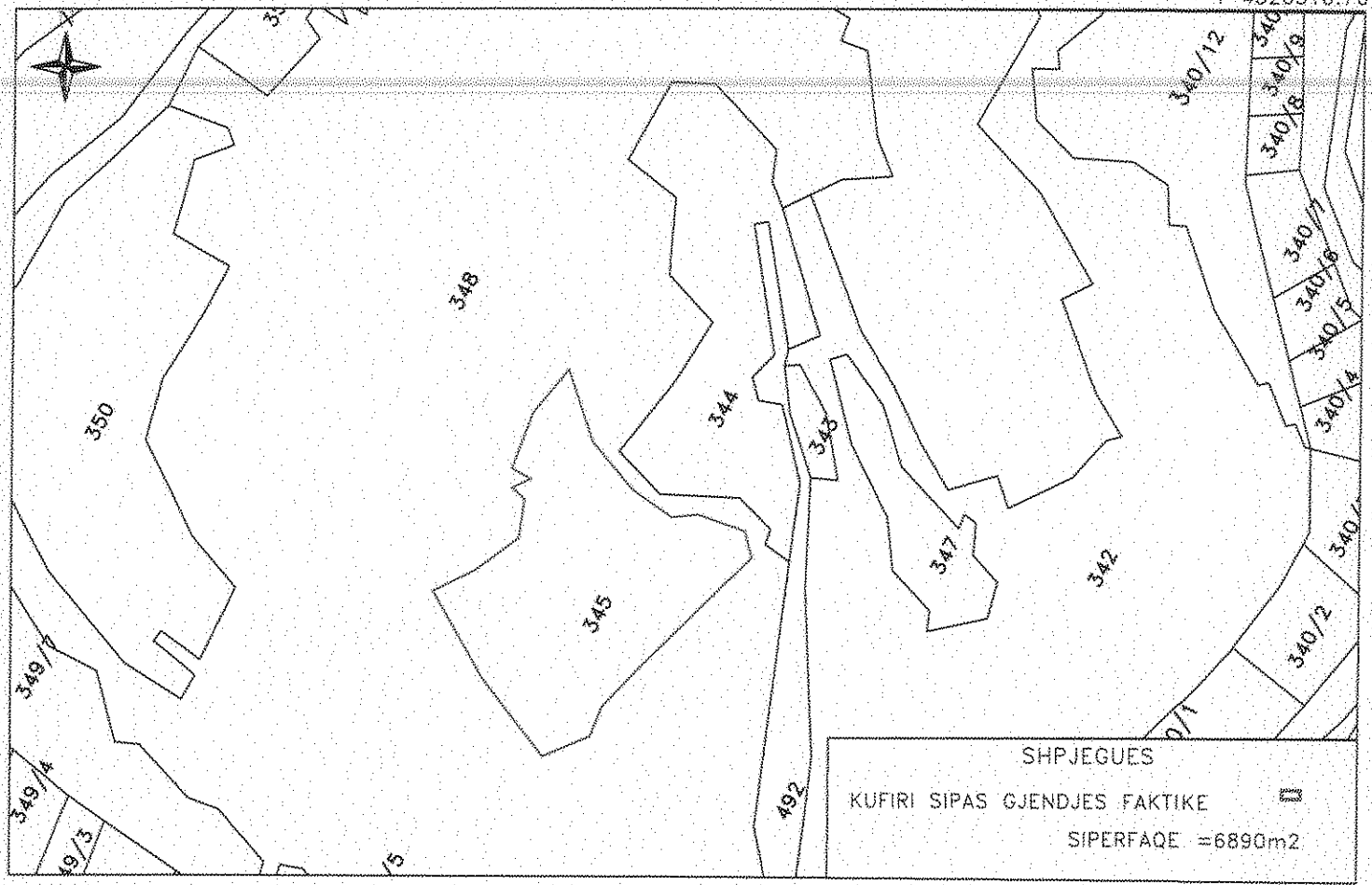


X 558719.09
Y 4520000.76

SH 1:2500

X 559204.09
Y 4520000.76

| Nr. | ORIENTIMI | PERDORIMI | TIPI KUFIRIT | KUFITARI | ID/NIPT | SHENIME TE REALIZUESIT |
|---|---|---|---|---|---|---|
| 1 | VERI | | PASURIA NR. | 348 | | |
| 2 | LINDJE | | PASURIA NR. | 348 | | |
| 3 | JUG | | PASURIA NR. | 348 | | |
| 4 | PERENDIM | | PASURIA NR. | 348 | | |

REALIZOI PER BASHKINE MALIQ

PUNOI: Mevlan LAME, Irisa PARANGONI

NENSHKRIMI

PERGJEGJES: Nertil ÇAUSHI

NENSHKRIMI

DREJTOR: Johand SULO

NENSHKRIMI

KRYETAR: Gëzim TOPÇIU

NENSHKRIMI / VULA

REALIZOI PËR DVASHK

SPECIALISTI:

NENSHKRIMI / VULA

KONFIRMOI

PERGJEGJESI/DREJTORI

NENSHKRIMI / VULA

TEKNOLOGJIA E MATJEVE: T, Z, O, D

Kode per teknologjine e matjeve: T-Terren; Z-Zyre; O-Ortofoto; G-GPS; S-Stacion Total; D-Matje Distancash;

PERCAKTIMI KUFIRIT: P; HK

Kode per percaktimin e kufirit:P-Përfaqësues i Pronarve;HK-Harta Kadastrale; K-Kufiparët në Gjithë; KP-Kufitarët Pjesërisht; PB-Përfaqësues Bashkie,

SHENIME TE VECANTA:

Më VKM nr.826, date 21.11.2012, në listën e inventarit me nr. rendor 140, ka kaluar në përdorim të ish komunës Pirg, fshati Kakaç , pasuri e llojit "Arë", me sipërfaqe totale 278100 m2, pa numer pasurie.

U përgatit plan rilevimi për përditësim/regjistrim, me qëllim që pasuria numër 345, me sipërfaqe 6890 m2, të përfshihet në listën e inventarit me nr. rendor 140.

PRONARI/BASHKEPRONARET-DEKLARIM MBI MARDHENIET ME KUFITARET

PRONARI: BASHKIA MALIQ

NENSHKRIMI

# PLAN RILEVIMI PER PUNIME KADASTRALE

PRONARI : SHTET | DATË 03.07.2025 | QËLLIMI: PËRDITËSIM/REGJISTRIM

VENDNDODHJA

BASHKIA MALIQ DVASHK/ZVASHK KORCE ZONA KADASTRALE:2028 NUMRI PASURISE 350 INDEX HARTE K-34-114-(135-C)

TE DHENAT E PASURISE

LLOJI PASURISE: ARE SIP.PASURISE=11400m2 SIPERFAQE GJURMES NDERTIMIT=m2 NUMRI KATEVE= NUMRI PEMEVE

X 558574.50
Y 4520322.90

## KORNIZA REFERUESE GJEODEZIKE SHQIPTARE

X 559059.50
Y 4520322.90

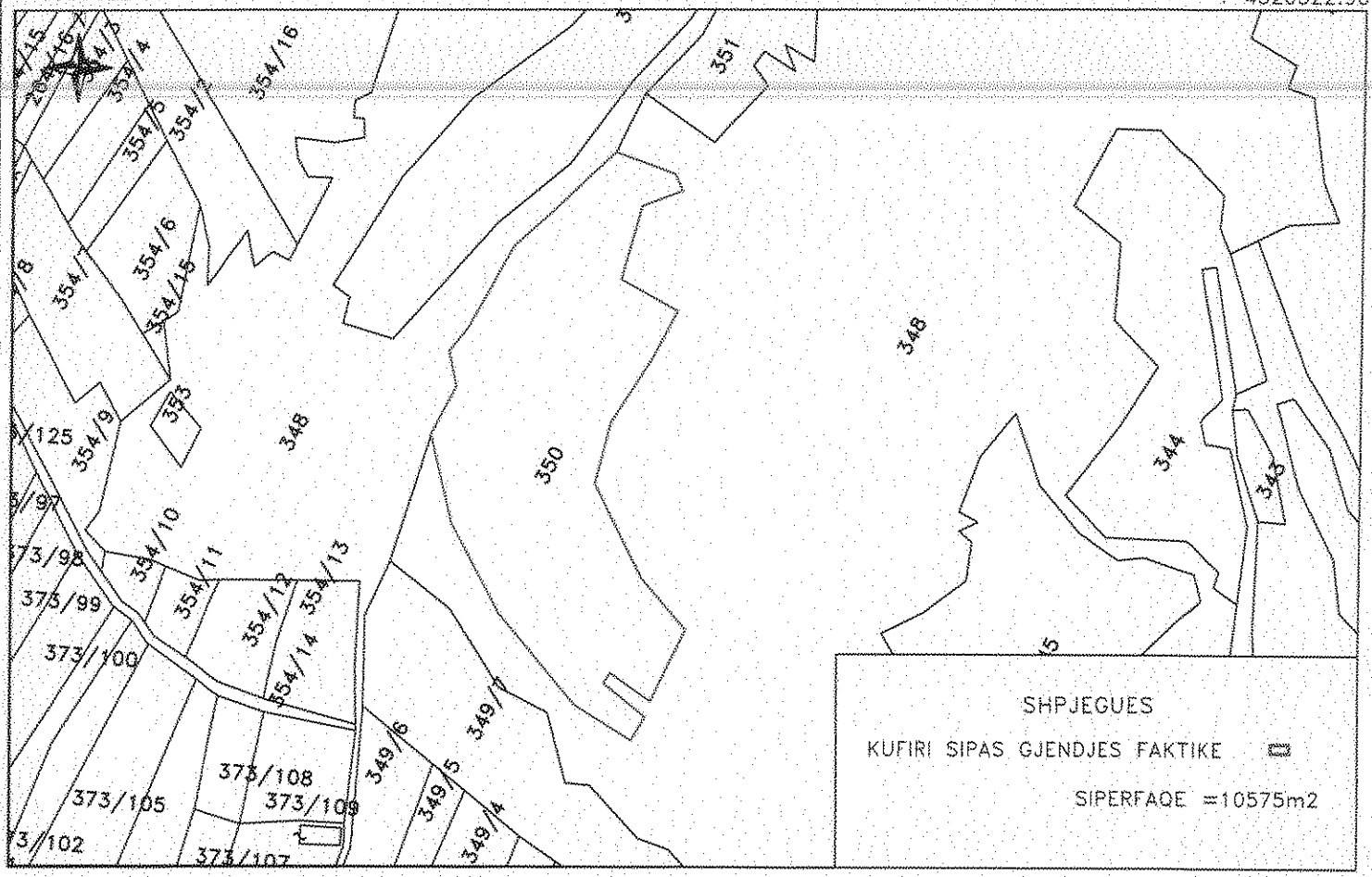


X 558574.50
Y 4520012.90

SH 1:2500

X 559059.50
Y 4520012.90

| Nr. | ORIENTIMI | PERDORIMI | TIPI KUFIRIT | KUFITARI | ID/NIPT | SHENIME TE REALIZUESIT |
|---|---|---|---|---|---|---|
| 1 | VERI | | PASURIA NR. | 348 | | |
| 2 | LINDJE | | PASURIA NR. | 348 | | |
| 3 | JUG | | PASURIA NR. | 348 | | |
| 4 | PERENDIM | | PASURIA NR. | 348 | | |

REALIZOI PER BASHKINE MALIQ

PUNOI: Mevlan LAME, Irisa PARANGONI

NENSHKRIMI

PERGJEGJES: Nertil ÇAUSHI

NENSHKRIMI

DREJTOR: Johand SULO

NENSHKRIMI

KRYETAR: Gëzim TOPÇIU

NENSHKRIMI / VULA

REALIZOI PËR DVASHK

SPECIALISTI:

NENSHKRIMI / VULA

KONFIRMOI

PERGJEGJESI/DREJTORI

NENSHKRIMI / VULA

TEKNOLOGJIA E MATJEVE: T, Z, O, D

Kode per teknologjine e matjeve: T-Terren; Z-Zyre; O-Ortofoto; G-GPS; S-Stacion Total; D-Matje Distancash;

PERCAKTIMI KUFIRIT: P; HK

Kode per percaktimin e kufirit:P-Përfaqësues i Pronarve;HK-Harta Kadastrale; K-Kufitarët Të Gjithë; KP-Kufitarët Pjesërisht; PB-Përfaqësues Bashkie,

SHENIME TE VEÇANTA:

Me VKM nr.826, datë 21.11.2012, në listën e inventarit me nr. rendor 140, ka kaluar në përdorim të ish komunës Pirg, fshati Kakaç , pasuri e llojit "Arë", me sipërfaqe totale 278100 m2, pa numer pasurie.

U përgatit plan rilevimi për përditësim/regjistrim, me qëllim që pasuria numër 350, me sipërfaqe10575 m2, të përfshihet në listën e inventarit me nr. rendor 140.

PRONARI/BASHKEPRONARET-DEKLARIM MBI MARDHENIET ME KUFITARET

PRONARI: BASHKIA MALIQ

NENSHKRIMI

# PLAN RILEVIMI PER PUNIME KADASTRALE

PRONARI : SHTET DATË 03.07.2025 QËLLIMI: PËRDITËSIM/REGJISTRIM

VENDNDODHJA

BASHKIA MALIQ DVASHK/ZVASHK KORCE ZONA KADASTRALE:2028 NUMRI PASURISE 351 INDEX HARTE K-34-114-(135-C)

TE DHENAT E PASURISE

LLOJI PASURISE: ARË SIP.PASURISE=2500m2 SIPERFAQE GJURMES NDERTIMIT=m2 NUMRI KATEVE= NUMRI PEMEVE

X 558569.52
Y 4520487.98

KORNIZA REFERUESE GJEODEZIKE SHQIPTARE

X 559054.52
Y 4520487.98

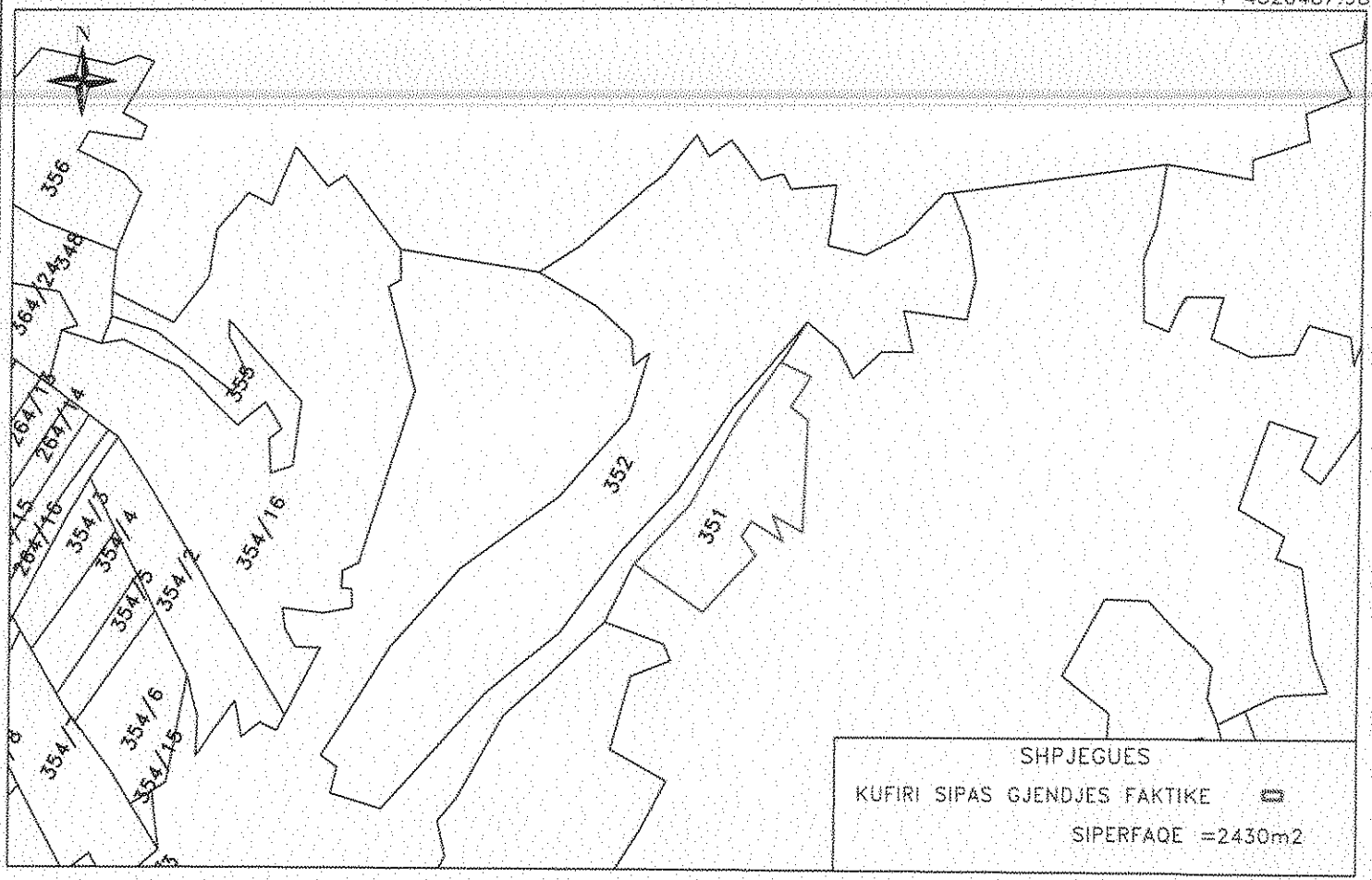


X 558569.52
Y 4520177.98

SH 1:2500

X 559054.52
Y 4520177.98

| Nr. | ORIENTIMI | PERDORIMI | TIPI KUFIRIT | KUFITARI | ID/NIPT | SHENIME TE REALIZUESIT |
|---|---|---|---|---|---|---|
| 1 | VERI | | PASURIA NR. | 348 | | |
| 2 | LINDJE | | PASURIA NR. | 348 | | |
| 3 | JUG | | PASURIA NR. | 348 | | |
| 4 | PERENDIM | | PASURIA NR. | 348 | | |

REALIZOI PER BASHKINE MALIQ

PUNOI: Mevlan LAMÇ, Irisa PARANGONI

NENSHKRIMI

PERGJEGJES: Nertil ÇAUSHI

NENSHKRIMI

DREJTOR: Johand SULO

NENSHKRIMI

KRYETAR: Gëzim TOPÇIU

NENSHKRIMI / VULA

REALIZOI PËR DVASHK

SPECIALISTI:

NENSHKRIMI / VULA

KONFIRMOI

PERGJEGJESI/DREJTORI

NENSHKRIMI / VULA

TEKNOLOGJIA E MATJEVE: T, Z, O, D

Kode per teknologjine e matjeve: T-Terren; Z-Zyre; O-Ortofoto; G-GPS; S-Stacion Total; D-Matje Distancash;

PERCAKTIMI KUFIRIT: P; HK

Kode per percaktimin e kufirit:P-Përfaqësues i Pronarve;HK-Harta Kadastrale; K-Kufitarët Të Cilthë; KP-Kufitarët Pjesërisht; PB-Përfaqësues Bashkie,

SHENIME TE VECANTA:

Me VKM nr.826, date 21.11.2012, në listën e inventarit me nr. rendor 140, ka kaluar në përdorim të Ish komunës Pirg, fshati Kakaç, pasuri e llojit "Arë", me sipërfaqe totale 278100 m2, pa numer pasurie.

U përgatit plan rilevimi për përditësim/regjistrim, me qëllim që pasuria numër 351, me sipërfaqe 2430 m2, të përfshihet në listën e inventarit me nr. rendor 140.

PRONARI/BASHKEPRONARET-DEKLARIM MBI MARDHENIET ME KUFITARET

PRONARI: BASHKIA MALIQ

NENSHKRIMI

# PLAN RILEVIMI PER PUNIME KADASTRALE

PRONARI : SHTET DATË 03.07.2025 QËLLIMI: PËRDITËSIM/REGJISTRIM

VENDNDODHJA

BASHKIA MALIQ DVASHK/ZVASHK KORCE ZONA KADASTRALE:2028 NUMRI PASURISE 352 INDEX HARTE K-34-114-(135-C)

TE DHENAT E PASURISE

LLOJI PASURISE: ARË SIP.PASURISE=14800m2 SIPERFAQE GJURMES NDERTIMIT=m2 NUMRI KATEVE= NUMRI PEMEVE

X 558569.52
Y 4520487.98

KORNIZA REFERUESE GJEODEZIKE SHQIPTARE

X 559054.52
Y 4520487.98

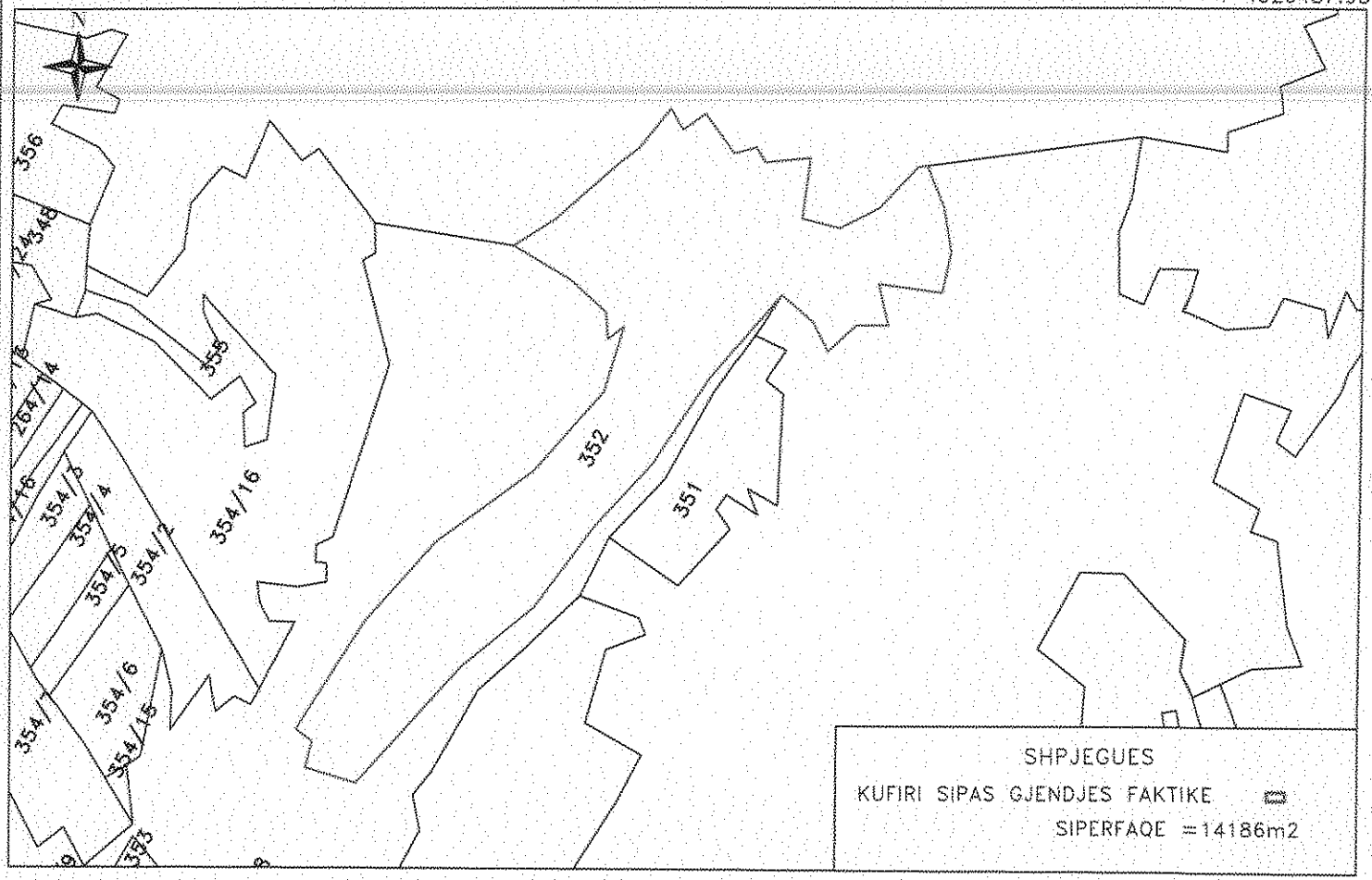


X 558569.52
Y 4520177.98

SH 1:2500

X 559054.52
Y 4520177.98

| Nr. | ORIENTIMI | PERDORIMI | TIPI KUFIRIT | KUFITARI | ID/NIPT | SHENIME TE REALIZUESIT |
|---|---|---|---|---|---|---|
| 1 | VERI | | PASURIA NR. | 415 | | |
| 2 | LINDJE | | PASURIA NR. | 348 | | |
| 3 | JUG | | PASURIA NR. | 348 | | |
| 4 | PERENDIM | | PASURIA NR. | 348 | | |

REALIZOI PER BASHKINE MALIQ

PUNOI: Mevlan LAME, Irisa PARANGONI

NENSHKRIMI

PERGJEGJES: Nertil ÇAUSHI

NENSHKRIMI

DREJTOR: Johand SULO

NENSHKRIMI

KRYETAR: Gëzim TOPÇIU

NENSHKRIMI / VULA

REALIZOI PËR DVASHK

SPECIALISTI:

NENSHKRIMI / VULA

KONFIRMOI

PERGJEGJESI/DREJTORI

NENSHKRIMI / VULA

TEKNOLOGJIA E MATJEVE: T, Z, O, D

Kode per teknologjine e matjeve: T-Terren; Z-Zyre; O-Ortofoto; G-GPS; S-Stacion Total; D-Matje Distancash;

PERCAKTIMI KUFIRIT: P; HK

Kode per percaktimin e kufirit:P-Përfaqësues i Pronarve;HK-Harta Kadastrale; K-Kufitarët të Gjithë; KP-Kufitarët Pjesërisht; PB-Përfaqësues Bashkie,

SHENIME TE VECANTA:

Me VKM nr.826, datë 21.11.2012, në listën e inventarit me nr. rendor 140, ka kaluar në përdorim të ish komunës Pirg, fshati Kakaç , pasuri e llojit "Arë", me sipërfaqe totale 278100 m2, pa numer pasurie.

U përgatit plan rilevimi për përditësim/regjistrim, me qëllim që pasuria numër 352, me sipërfaqe 14186m2, të përfshihet në listën e inventarit me nr. rendor 140.

PRONARI/BASHKEPRONARET-DEKLARIM MBI MARDHENIET ME KUFITARET

PRONARI: BASHKIA MALIQ

NENSHKRIMI

# PLAN RILEVIMI PER PUNIME KADASTRALE

PRONARI : SHTET DATË 03.07.2025 QËLLIMI: PËRDITËSIM/REGJISTRIM

VENDNDODHJA

BASHKIA MALIQ DVASHK/ZVASHK KORCE ZONA KADASTRALE:2028 NUMRI PASURISE 356 INDEX HARTE K-34-114-(135-C)

TE DHENAT E PASURISE

LLOJI PASURISE: ARË SIP.PASURISE=3500m2 SIPERFAQE GJURMES NDERTIMIT=m2 NUMRI KATEVE= NUMRI PEMEVE

X 558299.77
Y 4520580.43

KORNIZA REFERUESE GJEODEZIKE SHQIPTARE

X 558784.77
Y 4520580.43

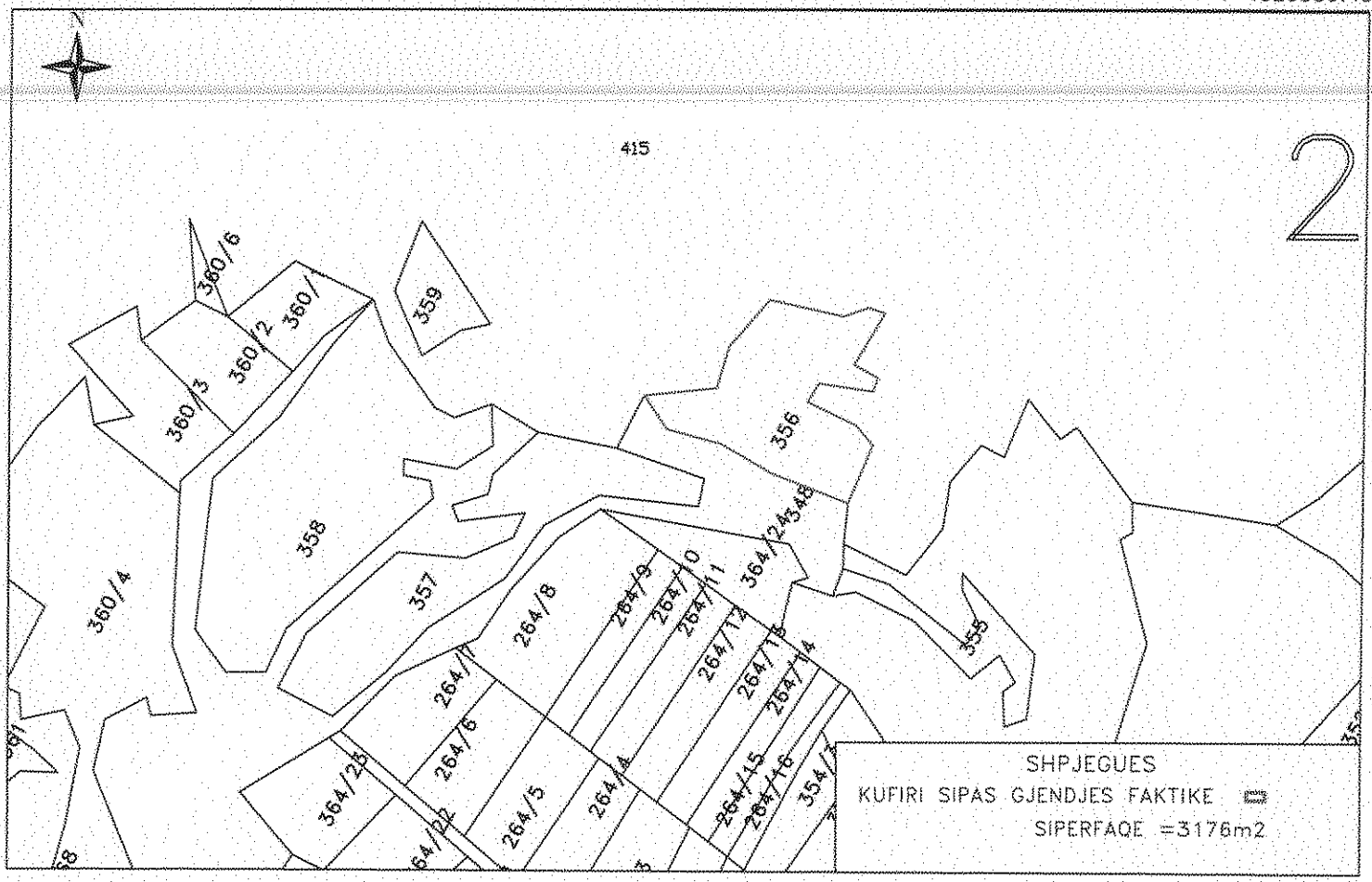


X 558299.77
Y 4520270.43

SH 1:2500

X 558784.77
Y 4520270.43

| Nr. | ORIENTIMI | PERDORIMI | TIPI KUFIRIT | KUFITARI | ID/NIPT | SHENIME TE REALIZUESIT |
|---|---|---|---|---|---|---|
| 1 | VERI | | PASURIA NR. | 415 | | |
| 2 | LINDJE | | PASURIA NR. | 415 | | |
| 3 | JUG | | PASURIA NR. | 348 | | |
| 4 | PERENDIM | | PASURIA NR. | 415 | | |

REALIZOI PER BASHKINE MALIQ

PUNOI: Mevlan LAME, Irisa PARANGONI

NENSHKRIMI

PERGJEGJES: Nertil ÇAUSHI

NENSHKRIMI

DREJTOR: Johand SULO

NENSHKRIMI

KRYETAR: Gëzim TOPÇIU

NENSHKRIMI / VULA

REALIZOI PËR DVASHK

SPECIALISTI:

NENSHKRIMI / VULA

KONFIRMOI

PERGJEGJESI/DREJTORI

NENSHKRIMI / VULA

TEKNOLOGJIA E MATJEVE: T, Z, O, D

Kode per teknologjine e matjeve: T-Terren; Z-Zyre; O-Ortofoto; G-GPS; S-Stacion Total; D-Matje Distancash;

PERCAKTIMI KUFIRIT: P; HK

Kode per percaktimin e kufirit:P-Përfaqësues i Pronarve;HK-Harta Kadastrale; K-Kufitarët të Gjithë; KP-Kufitarët Pjesërisht; PB-Përfaqësues Bashkie,

SHENIME TE VECANTA:

Me VKM nr.826, datë 21.11.2012, në listën e inventarit me nr. rendor 140 , ka kaluar në përdorim të ish komunës Pirg, fshati Kakaç , pasuri e llojit "Arë", me sipërfaqe totale 278100 m2, pa numer pasurie.
U përgatit plan rilevimi për përditësim/regjistrim, me qëllim që pasuria numër 356, me sipërfaqe 3176m2, të përfshihet në listën e inventarit me nr. rendor 140.

PRONARI/BASHKEPRONARET-DEKLARIM MBI MARDHENIET ME KUFITARET

PRONARI: BASHKIA MALIQ

NENSHKRIMI

# PLAN RILEVIMI PER PUNIME KADASTRALE

PRONARI : SHTET DATË 03.07.2025 QËLLIMI: PËRDITËSIM/REGJISTRIM

VENDNDODHJA

BASHKIA MALIQ DVASHK/ZVASHK KORCE ZONA KADASTRALE:2028 NUMRI PASURISE 358 INDEX HARTE K-34-114-(135-C)

TE DHENAT E PASURISE

LLOJI PASURISE: ARË SIP.PASURISE=6600m2 SIPERFAQE GJURMES NDERTIMIT=m2 NUMRI KATEVE= NUMRI PEMEVE

X 558299.77
Y 4520580.43

KORNIZA REFERUESE GJEODEZIKE SHQIPTARE

X 558784.77
Y 4520580.43

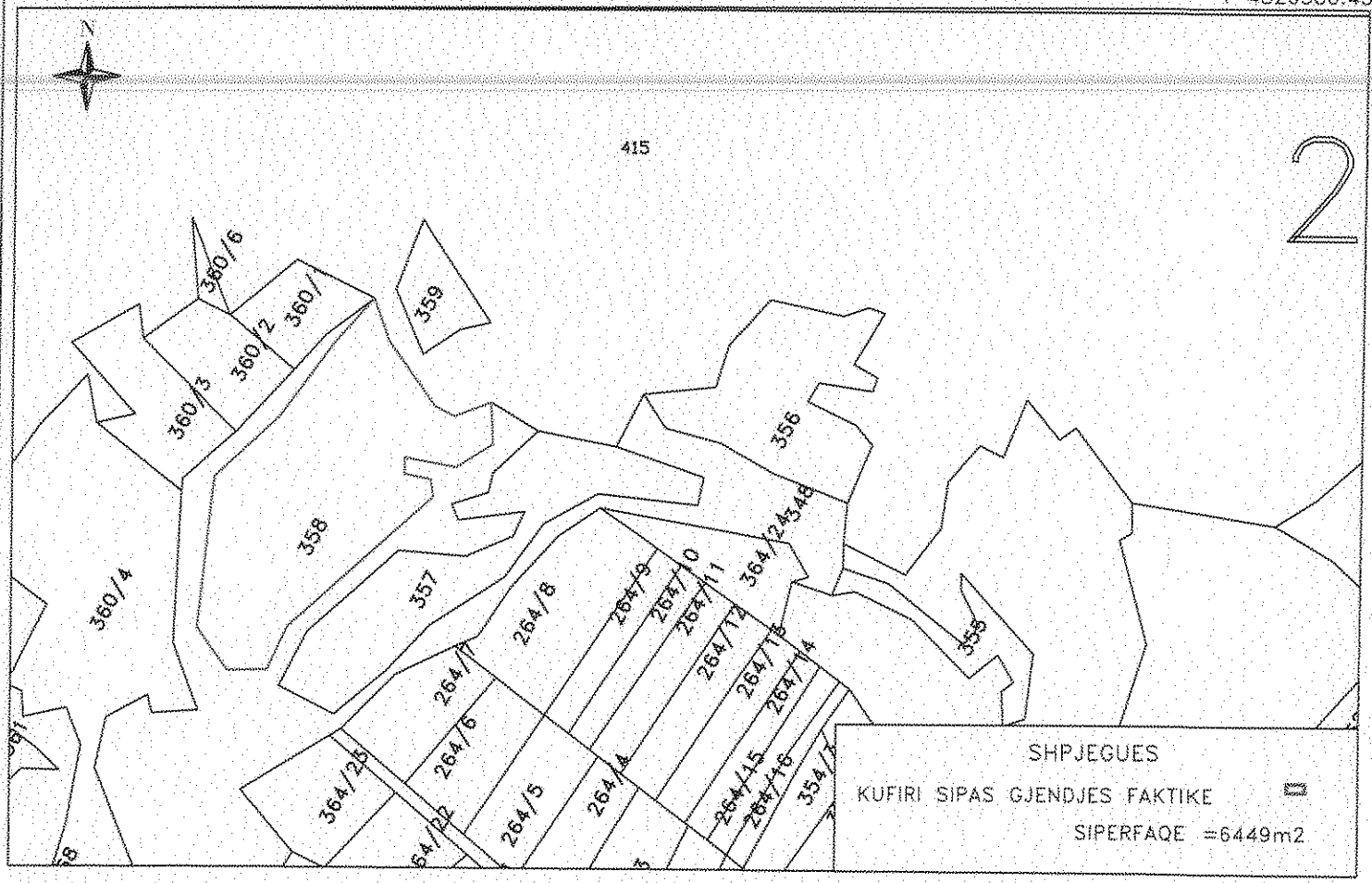


X 558299.77
Y 4520270.43

SH 1:2500

X 558784.77
Y 4520270.43

| Nr. | ORIENTIMI | PERDORIMI | TIPI KUFIRIT | KUFITARI | ID/NIPT | SHENIME TE REALIZUESIT |
|---|---|---|---|---|---|---|
| 1 | VERI | | PASURIA NR. | 348 | | |
| 2 | LINDJE | | PASURIA NR. | 415 | | |
| 3 | JUG | | PASURIA NR. | 348 | | |
| 4 | PERENDIM | | PASURIA NR. | 348 | | |

REALIZOI PER BASHKINE MALIQ

PUNOI: Mevlan LAMÇ, Irisa PARANGONI

NENSHKRIMI

PERGJEGJES: Nertil ÇAUSHI

NENSHKRIMI

DREJTOR: Johand SULO

NENSHKRIMI

KRYETAR: Gëzim TOPÇIU

NENSHKRIMI / VULA

REALIZOI PËR DVASHK

SPECIALISTI:

NENSHKRIMI / VULA

KONFIRMOI

PERGJEGJESI/DREJTORI

NENSHKRIMI / VULA

TEKNOLOGJIA E MATJEVE: T, Z, O, D

Kode per teknologjine e matjeve: T-Terren; Z-Zyre; O-Ortofoto; G-GPS; S-Stacion Total; D-Matje Distancash;

PERCAKTIMI KUFIRIT: P; HK

Kode per percaktimin e kufirit:P-Përfaqësues i Pronarve;HK-Harta Kadastrale; K-Kufitarët të Gjithë; KP-Kufitarët Pjesërisht; PB-Përfaqësues Bashkie,

SHENIME TE VECANTA:

Me VKM nr.826, datë 21.11.2012, në listën e inventarit me nr. rendor 140 ka kaluar në përdorim të ish komunës Pirg, fshati Kakaç , pasuri e llojit "Arë", me sipërfaqe totale 278100 m2, pa numer pasurie.

U përgatit plan rilevimi për përditësim/regjistrim, me qëllim që pasuria numër 358, me sipërfaqe 6449m2, të përfshihet në listën e inventarit me nr. rendor 140.

PRONARI/BASHKEPRONARET-DEKLARIM MBI MARDHENIET ME KUFITARET

PRONARI: BASHKIA MALIQ

NENSHKRIMI

# PLAN RILEVIMI PER PUNIME KADASTRALE

PRONARI : SHTET | DATË 04.07.2025 | QELLIM PËRDITESIM/REGJISTRIM

VENDNDODHJA

BASHKIA MALIQ DVASHK/ZVASHK KORCE ZONA KADASTRALE:2028 NUMRI PASURISE 475 INDEX HARTE K-34-114-(151-A)

TE DHENAT E PASURISE

LLOJI PASURISE: ARË SIP.PASURISE=2630m2 SIPERFAQE GJURMES NDERTIMIT=m2 NUMRI KATEVE= NUMRI PEMEVE

X 558801.55
Y 4519660.11

KORNIZA REFERUESE GJEODEZIKE SHQIPTARE

X 559286.55
Y 4519660.11

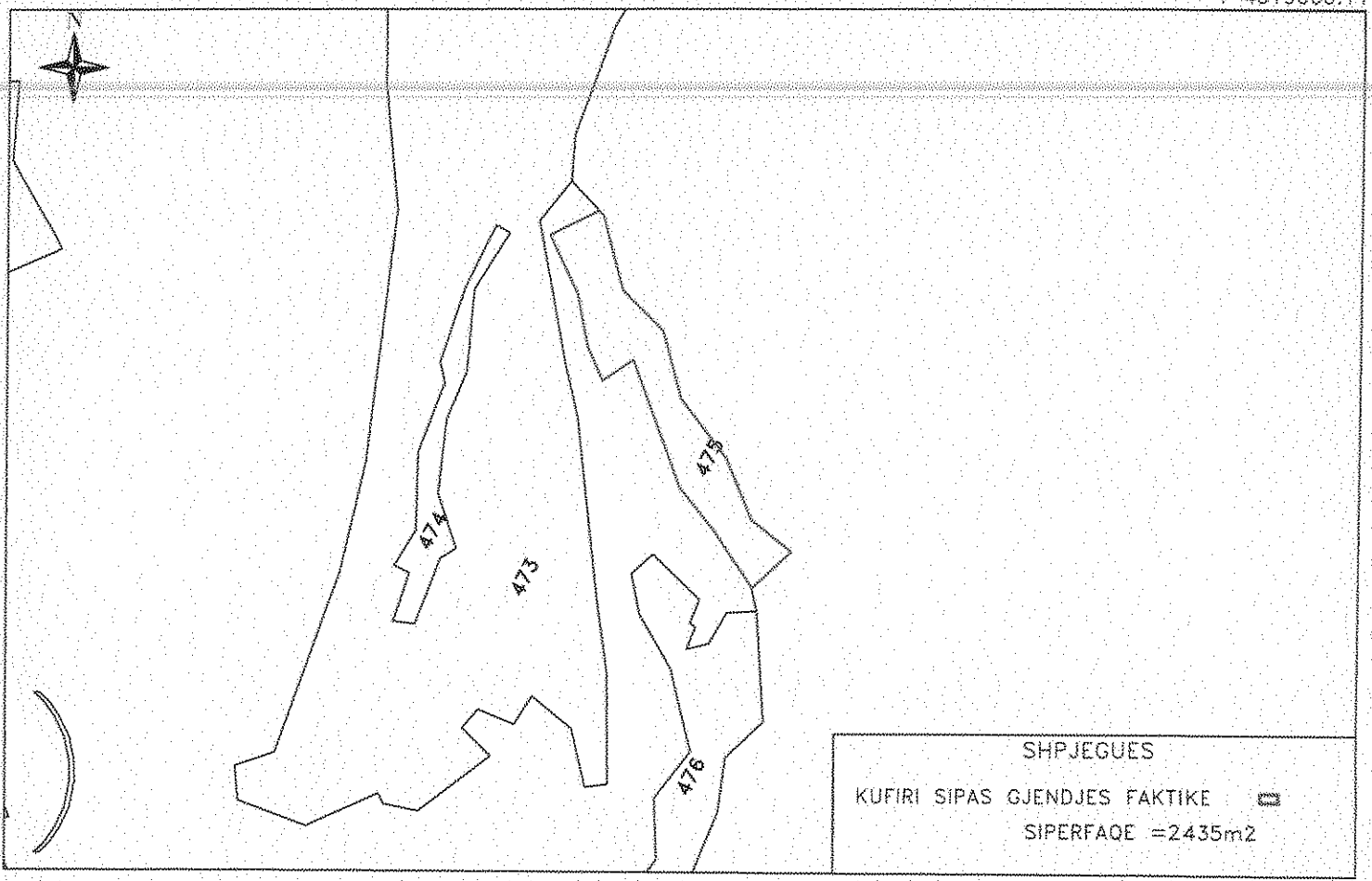


SHPJEGUES

KUFIRI SIPAS GJENDJES FAKTIKE

SIPERFAQE =2435m2

X 558801.55
Y 4519350.11

SH 1:2500

X 559286.55
Y 4519350.11

| Nr. | ORIENTIMI | PERDORIMI | TIPI KUFIRIT | KUFITARI | ID/NIPT | SHENIME TE REALIZUESIT |
|---|---|---|---|---|---|---|
| 1 | VERI | | PASURIA NR. | 464 | | |
| 2 | LINDJE | | PASURIA NR. | _ | | |
| 3 | JUG | | PASURIA NR. | 464 | | |
| 4 | PERENDIM | | PASURIA NR. | 464 | | |

REALIZOI PER BASHKINE MALIQ

PUNOI: Mevlan LAME, Irisa PARANGONI

NENSHKRIMI

PERGJEGJES: Nertil ÇAUSHI

NENSHKRIMI

DREJTOR: Johand SULO

NENSHKRIMI

KRYETAR: Gëzim TOPÇIU

NENSHKRIMI / VULA

REALIZOI PËR DVASHK

SPECIALISTI:

NENSHKRIMI / VULA

KONFIRMOI

PERGJEGJESI/DREJTORI

NENSHKRIMI / VULA

TEKNOLOGJIA E MATJEVE: T, Z, O, D

Kode per teknologjine e matjeve: T-Terren; Z-Zyre; O-Ortofoto; G-GPS; S-Stacion Total; D-Matje Distancash;

PERCAKTIMI KUFIRIT: P; HK

Kode per percaktimin e kufirit:P-Përfaqësues i Pronarve;HK-Harta Kadastrale; KF-Kufitarët fë Ciltnë; KP-Kufitarët Pjesërisht; PB-Përfaqësues Bashkie.

SHENIME TE VECANTA:

Me VKM nr.826, datë 21.11.2012, në listën e inventarit me nr. rendor 140 ka kaluar në përdorim të ish komunës Pirg, fshati Kakaç , pasuri e llojit "Arë", me sipërfaqe totale 278100 m2, pa numer pasurie.

U përgatit plan rilevimi për përditësim/regjistrim, me qëllim që pasuria numër 475, me sipërfaqe 2435 m2, të përfshihet në listën e inventarit me nr. rendor 140.

PRONARI/BASHKEPRONARET-DEKLARIM MBI MARDHENIET ME KUFITARET

PRONARI: BASHKIA MALIQ

NENSHKRIMI

# PLAN RILEVIMI PER PUNIME KADASTRALE

PRONARI : SHTET | DATË 04.07.2025 | QELLIM PËRDITESIM/REGJISTRIM

VENDNDODHJA

BASHKIA MALIQ DVASHK/ZVASHK KORCE ZONA KADASTRALE:2028 NUMRI PASURISE 476 INDEX HARTE K-34-114-(151-A)

TE DHENAT E PASURISE

LLOJI PASURISE: ARË SIP.PASURISE=3200m2 SIPERFAQE GJURMES NDERTIMIT=m2 NUMRI KATEVE= NUMRI PEMEVE

X 558801.55
Y 4519521.45

KORNIZA REFERUESE GJEODEZIKE SHQIPTARE

X 559286.55
Y 4519521.45

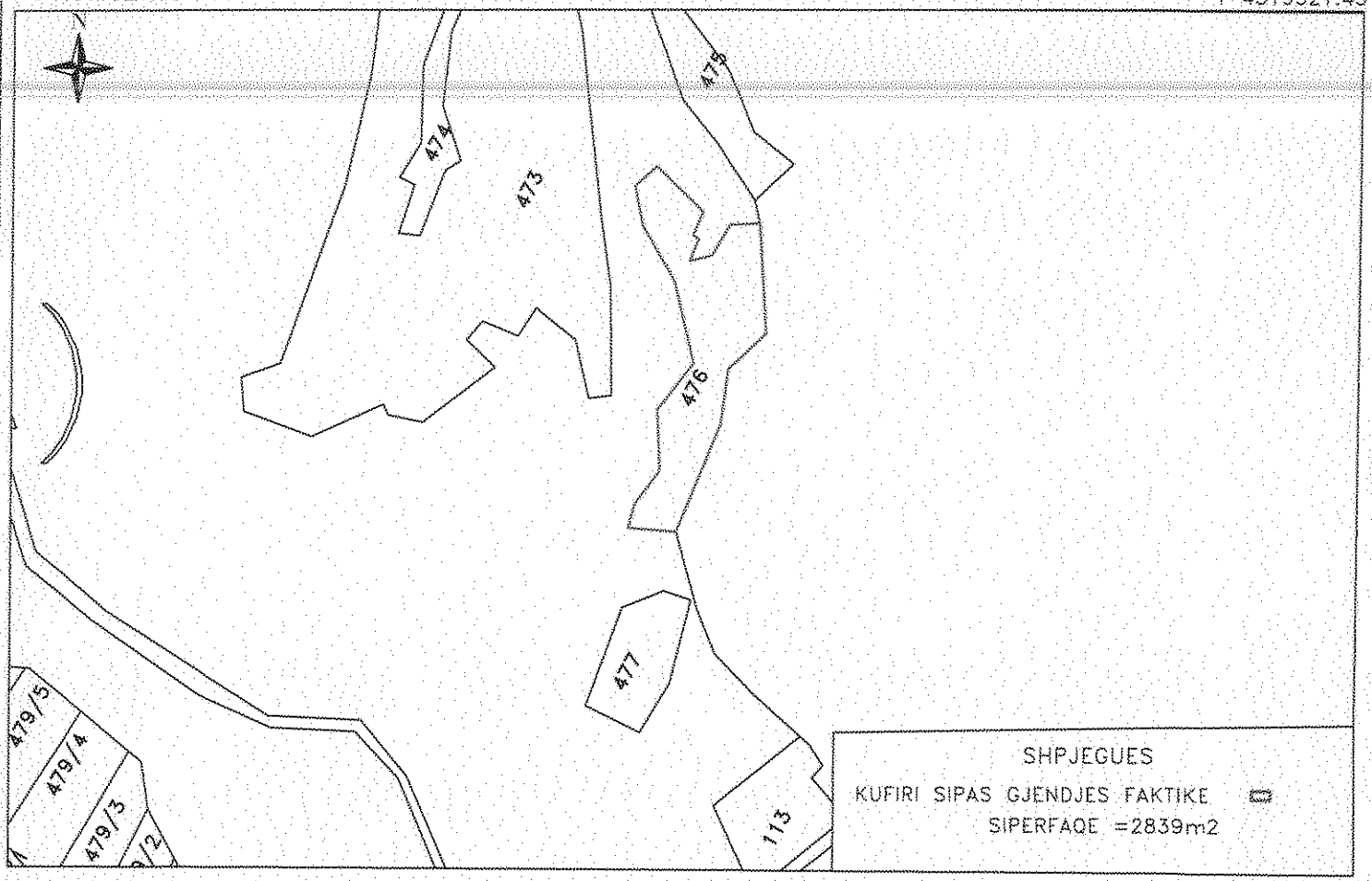


X 558801.55
Y 4519211.45

SH 1:2500

X 559286.55
Y 4519211.45

| Nr. | ORIENTIMI | PERDORIMI | TIPI KUFIRIT | KUFITARI | ID/NIPT | SHENIME TE REALIZUESIT |
|---|---|---|---|---|---|---|
| 1 | VERI | | PASURIA NR. | 464 | | |
| 2 | LINDJE | | PASURIA NR. | _ | | |
| 3 | JUG | | PASURIA NR. | 464 | | |
| 4 | PERENDIM | | PASURIA NR. | 464 | | |

REALIZOI PER BASHKINE MALIQ

PUNOI: Mevlan LAME, Irisa PARANGONI

NENSHKRIMI

PERGJEGJES: Nertil ÇAUSHI

NENSHKRIMI

DREJTOR: Johand SULO

NENSHKRIMI

KRYETAR: Gëzim TOPÇIU

NENSHKRIMI / VULA

REALIZOI PËR DVASHK

SPECIALISTI:

NENSHKRIMI / VULA

KONFIRMOI

PERGJEGJESI/DREJTORI

NENSHKRIMI / VULA

TEKNOLOGJIA E MATJEVE: T, Z, O, D

Kode per teknologjine e matjeve: T-Terren; Z-Zyre; O-Ortofoto; G-GPS; S-Stacion Total; D-Matje Distancash;

PERCAKTIMI KUFIRIT: P; HK

Kode per percaktimin e kufirit:P-Përfaqësues i Pronarve;HK-Harta Kadastrale; K-Kufitarët të Gjithë; KP-Kufitarët Pjesërisht; PB-Përfaqësues Bashkie,

SHENIME TE VECANTA:

Me VKM nr.826, datë 21.11.2012, në listën e inventarit me nr. rendor 140, ka kaluar në përdorim të ish komunës Pirg, fshati Kakaç , pasuri e llojit "Arë", me sipërfaqe totale 278100 m2, pa numer pasurie.

U përgatit plan rilevimi për përditësim/regjistrim, me qëllim që pasuria numër 476, me sipërfaqe 2839 m2, të përfshihet në listën e inventarit me nr. rendor 140.

PRONARI/BASHKEPRONARET-DEKLARIM MBI MARDHENIET ME KUFITARET

PRONARI: BASHKIA MALIQ

NENSHKRIMI

# PLAN RILEVIMI PER PUNIME KADASTRALE

PRONARI : SHTET | DATË 04.07.2025 | QELLIM PËRDITESIM/REGJISTRIM

VENDNDODHJA

BASHKIA MALIQ DVASHK/ZVASHK KORCE ZONA KADASTRALE:2028 NUMRI PASURISE 477 INDEX HARTE K-34-114-(151-A)

TE DHENAT E PASURISE

LLOJI PASURISE: ARË SIP.PASURISE=1300m2 SIPERFAQE GJURMES NDERTIMIT=m2 NUMRI KATEVE= NUMRI PEMEVE

X 558801.55
Y 4519521.45

KORNIZA REFERUESE GJEODEZIKE SHQIPTARE

X 559286.55
Y 4519521.45

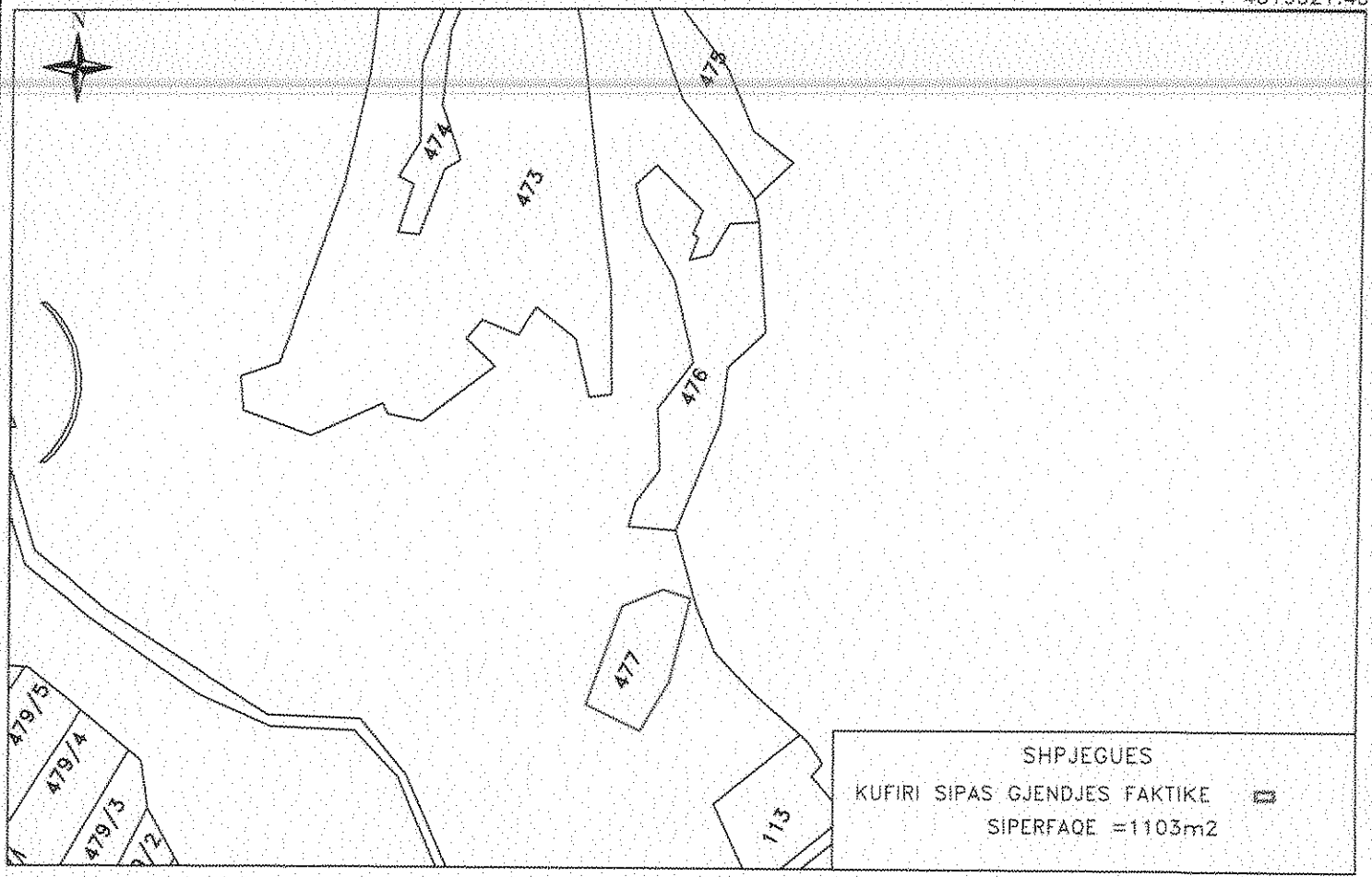


X 558801.55
Y 4519211.45

SH 1:2500

X 559286.55
Y 4519211.45

| Nr. | ORIENTIMI | PERDORIMI | TIPI KUFIRIT | KUFITARI | ID/NIPT | SHENIME TE REALIZUESIT |
|---|---|---|---|---|---|---|
| 1 | VERI | | PASURIA NR. | 464 | | |
| 2 | LINDJE | | PASURIA NR. | 464 | | |
| 3 | JUG | | PASURIA NR. | 464 | | |
| 4 | PERENDIM | | PASURIA NR. | 464 | | |

REALIZOI PER BASHKINE MALIQ

PUNOI: Mevlan LAME, Irisa PARANGONI

NENSHKRIMI

PERGJEGJES: Nertil ÇAUSHI

NENSHKRIMI

DREJTOR: Johand SULO

NENSHKRIMI

KRYETAR: Gëzim TOPÇIU

NENSHKRIMI / VULA

REALIZOI PËR DVASHK

SPECIALISTI:

NENSHKRIMI / VULA

KONFIRMOI

PERGJEGJESI/DREJTORI

NENSHKRIMI / VULA

TEKNOLOGJIA E MATJEVE: T, Z, O, D

Kode per teknologjine e matjeve: T-Terren; Z-Zyre; O-Ortofoto; G-GPS; S-Stacion Totai; D-Matje Distancash;

PERCAKTIMI KUFIRIT: P; HK

Kode per percaktimin e kufirit:P-Përfaqësues i Pronarve;HK-Harta Kadastrale; K-Kufitarët të Gjithë; KP-Kufitarët Pjesërisht; PB-Përfaqësues Bashkie,

SHENIME TE VECANTA:

Me VKM nr.826, datë 21.11.2012, në listën e inventarit me nr. rendor 140 ka kaluar në përdorim të ish komunës Pirg, fshati Kakaç , pasuri e llojit "Arë", me sipërfaqe totale 278100 m2, pa numër pasurie.

U përgatit plan rilevimi për përditësim/regjistrim, me qëllim që pasuria numër 477, me sipërfaqe 1103 m2, të përfshihet në listën e inventarit me nr. rendor 140.

PRONARI/BASHKEPRONARET-DEKLARIM MBI MARDHENIET ME KUFITARET

PRONARI: BASHKIA MALIQ

NENSHKRIMI

# PLAN RILEVIMI PER PUNIME KADASTRALE

PRONARI : SHTET | DATË 07.07.2025 | QËLLIMI: PËRDITËSIM/REGJISTRIM

VENDNDODHJA

BASHKIA MALIQ DVASHK/ZVASHK KORCE ZONA KADASTRALE:2028 NUMRI PASURISE 505 INDEX HARTE K-34-114-(151-A)

TE DHENAT E PASURISE

LLOJI PASURISE: ARË SIP.PASURISE=2250m2 SIPERFAQE GJURMES NDERTIMIT=m2 NUMRI KATEVE= NUMRI PEMEVE

X 558046.13
Y 4519430.18

KORNIZA REFERUESE GJEODEZIKE SHQIPTARE

X 558531.13
Y 4519430.18

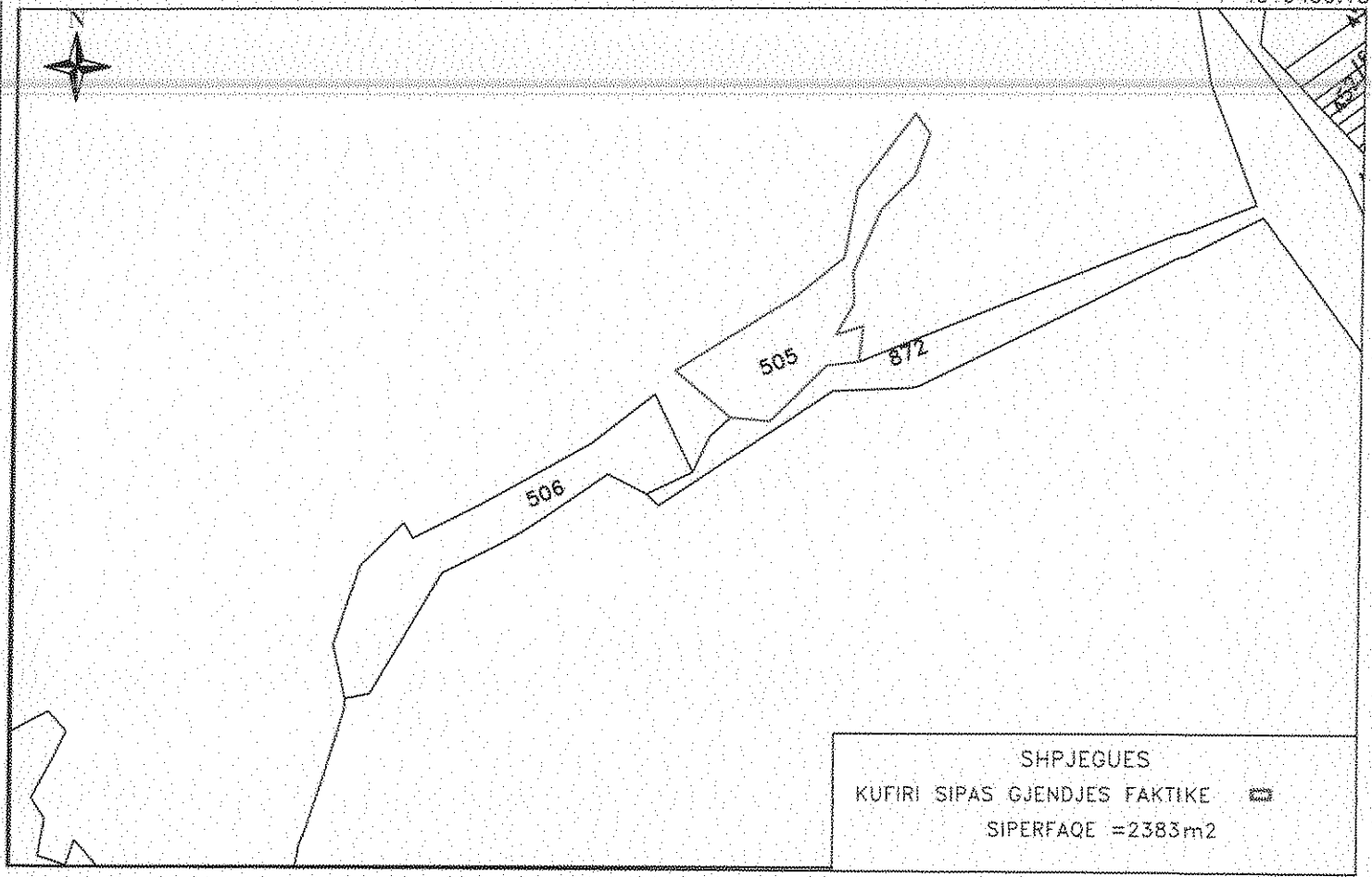


SHPJEGUES

KUFIRI SIPAS GJENDJES FAKTIKE

SIPERFAQE =2383m2

X 558046.13
Y 4519120.18

SH 1:2500

X 558531.13
Y 4519120.18

| Nr. | ORIENTIMI | PERDORIMI | TIPI KUFIRIT | KUFITARI | ID/NIPT | SHENIME TE REALIZUESIT |
|---|---|---|---|---|---|---|
| 1 | VERI | | PASURIA NR. | X | | |
| 2 | LINDJE | | PASURIA NR. | X | | |
| 3 | JUG | | PASURIA NR. | 872 | | |
| 4 | PERENDIM | | PASURIA NR. | X | | |

REALIZOI PER BASHKINE MALIQ

PUNOI: Mevlan LAMÇE, Irisa PARANGONI

NENSHKRIMI

PERGJEGJES: Nertil ÇAUSHI

NENSHKRIMI

DREJTOR: Johand SULO

NENSHKRIMI

KRYETAR: Gëzim TOPÇIU

NENSHKRIMI / VULA

REALIZOI PËR DVASHK

SPECIALISTI:

NENSHKRIMI / VULA

KONFIRMOI

PERGJEGJESI/DREJTORI

NENSHKRIMI / VULA

TEKNOLOGJIA E MATJEVE: T, Z, O, D

Kode per teknologjine e matjeve: T-Terren; Z-Zyre; O-Ortofoto; G-GPS; S-Stacion Total; D-Matje Distancash;

PERCAKTIMI KUFIRIT: P; HK

Kode per percaktimin e kufirit:P-Përfaqësues i Pronarve;HK-Harta Kadastrale; K-Kufitarët të Gjithë; KP-Kufitarët Pjesërisht; PB-Përfaqësues Bashkie,

SHENIME TE VECANTA:

Me VKM nr.826, datë 21.11.2012, në listën e inventarit me nr. rendor 140, ka kaluar në përdorim të ish komunës Pirg, fshati Kakaç , pasuri e llojit "Arë", me sipërfaqe totale 278100 m2, pa numër pasurie.

U përgatit plan rilevimi për përditësim/regjistrim, me qëllim që pasuria numër 505, me sipërfaqe 2383m2, të përfshihet në listën e inventarit me nr. rendor 140.

PRONARI/BASHKEPRONARET-DEKLARIM MBI MARDHENIET ME KUFITARET

PRONARI: BASHKIA MALIQ

NENSHKRIMI

# PLAN RILEVIMI PER PUNIME KADASTRALE

PRONARI : SHTET DATË 04.07.2025 QËLLIMI: PËRDITËSIM/REGJISTRIM

VENDNDODHJA

BASHKIA MALIQ DVASHK/ZVASHK KORCE ZONA KADASTRALE:2028 NUMRI PASURISE 506 INDEX HARTE K-34-114-(151-A)

TE DHENAT E PASURISE

LLOJI PASURISE: ARË SIP.PASURISE=3060m2 SIPERFAQE GJURMES NDERTIMIT=m2 NUMRI KATEVE= NUMRI PEMEVE

X 558046.13
Y 4519430.18

KORNIZA REFERUESE GJEODEZIKE SHQIPTARE

X 558531.13
Y 4519430.18

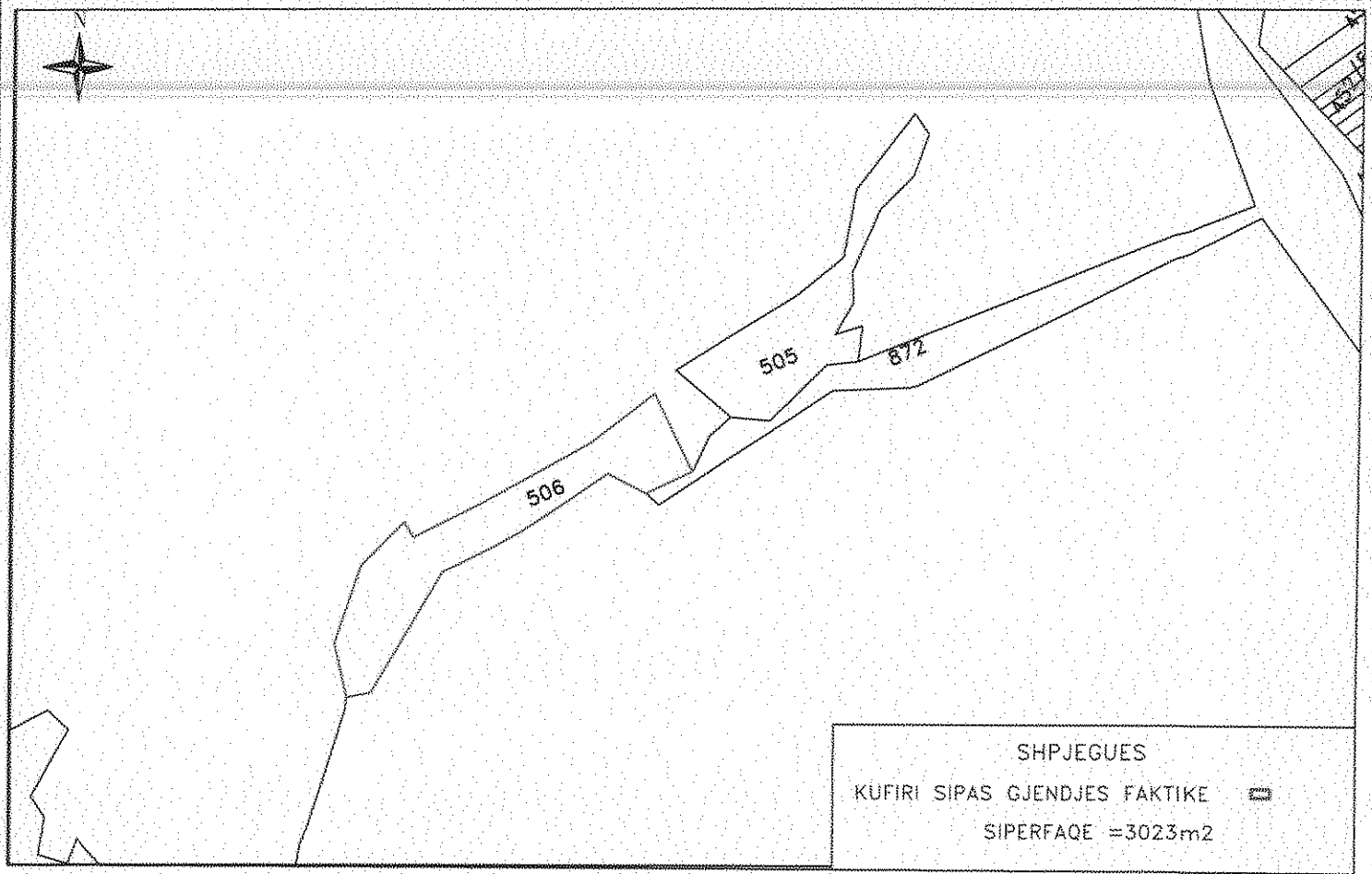


X 558046.13
Y 4519120.18

SH 1:2500

X 558531.13
Y 4519120.18

| Nr. | ORIENTIMI | PERDORIMI | TIPI KUFIRIT | KUFITARI | ID/NIPT | SHENIME TE REALIZUESIT |
|---|---|---|---|---|---|---|
| 1 | VERI | | PASURIA NR. | X | | |
| 2 | LINDJE | | PASURIA NR. | X | | |
| 3 | JUG | | PASURIA NR. | 872 | | |
| 4 | PERENDIM | | PASURIA NR. | X | | |

REALIZOI PER BASHKINE MALIQ

PUNOI: Mevlan LAME, Irisa PARANGON

NENSHKRIMI

PERGJEGJES: Nertil ÇAUSHI

NENSHKRIMI

DREJTOR: Johand SULO

NENSHKRIMI

KRYETAR: Gëzim TOPÇIU

NENSHKRIMI / VULA

REALIZOI PËR DVASHK

SPECIALISTI:

NENSHKRIMI / VULA

KONFIRMOI

PERGJEGJESI/DREJTORI

NENSHKRIMI / VULA

TEKNOLOGJIA E MATJEVE: T, Z, O, D

Kode per teknologjine e matjeve: T-Terren; Z-Zyre; O-Ortofoto; G-GPS; S-Stacion Total; D-Matje Distancash;

PERCAKTIMI KUFIRIT; P; HK

Kode per percaktimin e kufirit:P-Përfaqësues i Pronarve;HK-Harta Kadastrale; K-Kufitarët të Gjithë; KP-Kufitarët Pjesërisht; PB-Përfaqësues Bashkie,

SHENIME TE VECANTA:

Me VKM nr.826, date 21.11.2012, në listën e inventarit me nr. rendor 140 ka kaluar në përdorim të ish komunës Pirg, fshati Kakaç , pasuri e llojit "Arë", me sipërfaqe totale 278100 m2, pa numër pasurie.

U përgatit plan rilevimi për përditësim/regjistrim, me qëllim që pasuria numër 506, me sipërfaqe 3023m2, të përfshihet në listën e inventarit me nr. rendor 140.

PRONARI/BASHKEPRONARET-DEKLARIM MBI MARDHENIET ME KUFITARET

PRONARI: BASHKIA MALIQ

NENSHKRIMI

# PLAN RILEVIMI PER PUNIME KADASTRALE

PRONARI : SHTET DATË 04.07.2025 QËLLIMI: PËRDITËSIM/REGJISTRIM

VENDNDODHJA

BASHKIA MALIQ DVASHK/ZVASHK KORCE ZONA KADASTRALE:2028 NUMRI PASURISE 507 INDEX HARTE K-34-114-(151-A)

TE DHENAT E PASURISE

LLOJI PASURISE: ARË SIP.PASURISE=8700m2 SIPERFAQE GJURMES NDERTIMIT=m2 NUMRI KATEVE= NUMRI PEMEVE

X 557846.34
Y 4519262.27

KORNIZA REFERUESE GJEODEZIKE SHQIPTARE

X 558331.34
Y 4519262.27

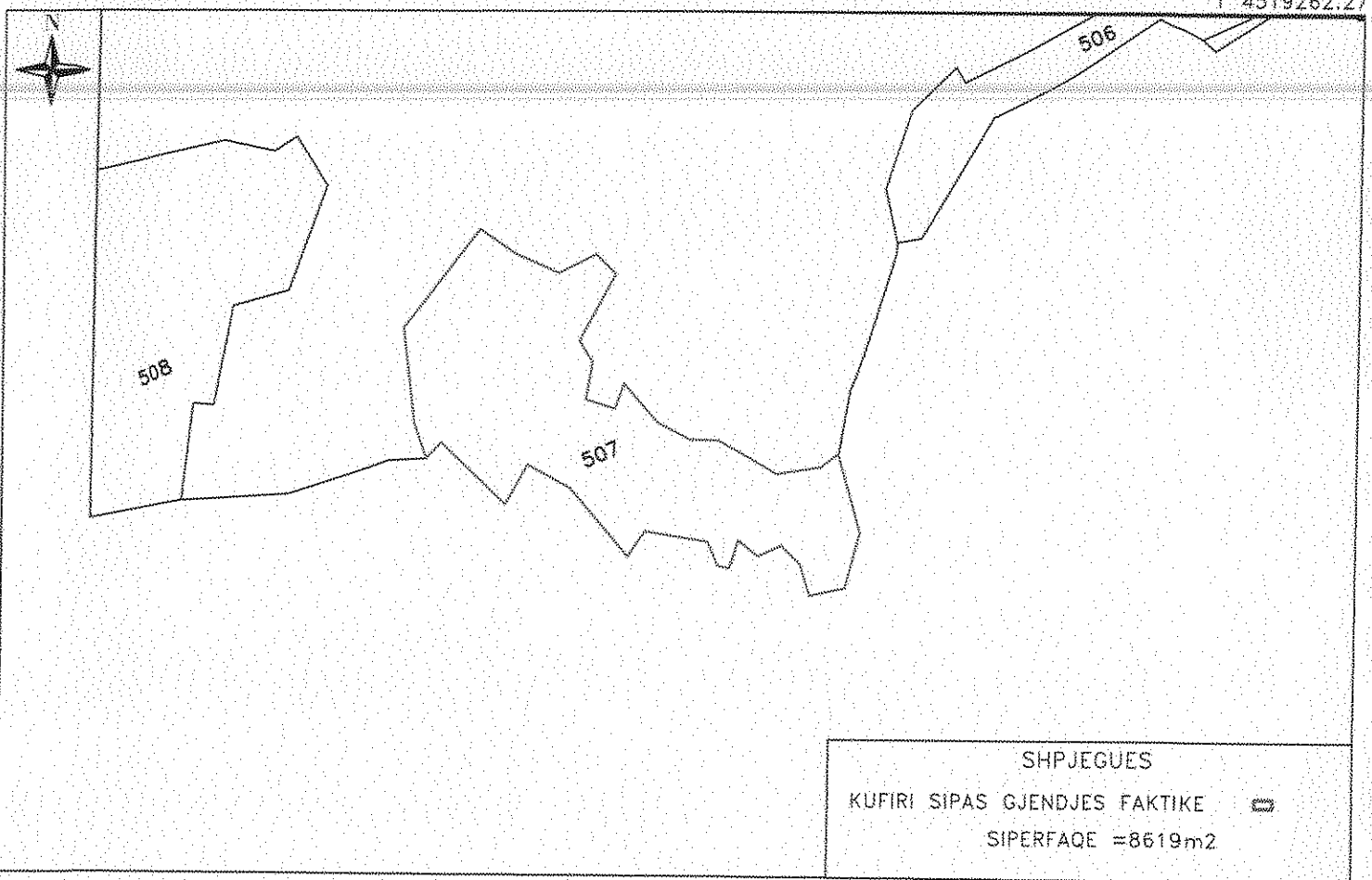


SHPJEGUES

KUFIRI SIPAS GJENDJES FAKTIKE

SIPERFAQE =8619m2

X 557846.34
Y 4518952.27

SH 1:2500

X 558331.34
Y 4518952.27

| Nr. | ORIENTIMI | PERDORIMI | TIPI KUFIRIT | KUFITARI | ID/NIPT | SHENIME TE REALIZUESIT |
|---|---|---|---|---|---|---|
| 1 | VERI | | PASURIA NR. | X | | |
| 2 | LINDJE | | PASURIA NR. | X | | |
| 3 | JUG | | PASURIA NR. | X | | |
| 4 | PERENDIM | | PASURIA NR. | X | | |

REALIZOI PER BASHKINE MALIQ

PUNOI: Mevlan LAME, Irisa PARANGONI

NENSHKRIMI

PERGJEGJES: Nertil ÇAUSHI

NENSHKRIMI

DREJTOR: Johand SULO

NENSHKRIMI

KRYETAR: Gëzim TOPÇIU

NENSHKRIMI / VULA

REALIZOI PËR DVASHK

SPECIALISTI:

NENSHKRIMI / VULA

KONFIRMOI

PERGJEGJESI/DREJTORI

NENSHKRIMI / VULA

TEKNOLOGJIA E MATJEVE: T, Z, O, D

Kode per teknologjine e matjeve: T-Terren; Z-Zyre; O-Ortofoto; G-GPS; S-Stacion Total; D-Matje Distancash;

PERCAKTIMI KUFIRIT: P; HK

Kode per percaktimin e kufirit:P-Përfaqësues i Pronarve;HK-Harta Kadastrale; K-Kufitarët të Gjithë; KP-Kufitarët Pjesërisht; PB-Përfaqësues Bashkie,

SHENIME TE VECANTA:

Me VKM nr.826, datë 21.11.2012, në listën e inventarit me nr. rendor 140 ka kaluar në përdorim të ish komunës Pirg, fshati Kakaç , pasuri e llojit "Arë", me sipërfaqe totale 278100 m2, pa numër pasurie.

U përgatit plan rilevimi për përditësim/regjistrim, me qëllim që pasuria numër 507, me sipërfaqe 8619 m2, të përfshihet në listën e inventarit me nr. rendor 140.

PRONARI/BASHKEPRONARET-DEKLARIM MBI MARDHENIET ME KUFITARET

PRONARI: BASHKIA MALIQ

NENSHKRIMI