REPUBLIKA E SHQIPËRISË

BASHKIA MALIQ

KRYETARI I BASHKISË

Nr. 4112 Prot Maliq, më 24. 7 .2025

PROJEKT-VENDIM – Nr 12 -6

Për

Miratimin e përditësimit të pjesshëm të listës së inventarit të pronave, të transferuara me Vendimin e Këshillit të Ministrave Nr. 524, datë 30.06.2010 "*Për miratimin e listës përfundimtare të pronave të paluajtshme publike, shtetërore, që transferohen në pronësi ose në përdorim të Komunës Gorë, të Qarkut të Korçës*"

Në mbështetje të nenit 8, pika 2, nenit 9, pika 1, nënpika 1.2, shkronja "a" dhe "c", nenit 54 të Ligjit Nr. 139/2015 "*Për Vetëqeverisjen Vendore*", i ndryshuar, Ligjit Nr. 8744, datë 22.02.2001 "*Për transferimin e pronave të paluajtshme publike të shtetit në njësitë e qeverisjes vendore*", i ndryshuar, nenit 36, 37, 38 dhe 39 të Ligjit Nr. 20/2020 "*Për përfundimin e proceseve kalimtare të pronësisë në Republikën e Shqipërisë*", si dhe Kreut II, pika 3 të Vendimit të Këshillit të Ministrave Nr. 28, datë 27.01.2023 "*Për përcaktimin e procedurave të hollësishme të përditësimit të listave të pronave shtetërore dhe rregullave për bashkëpunimin ndërmjet institucioneve*",

PROPOZOJMË:

1. Miratimin e përditësimit të pjesshëm të listës së inventarit të pronave, të transferuara me Vendimin e Këshillit të Ministrave Nr. 524, datë 30.06.2010 "*Për miratimin e listës përfundimtare të pronave të paluajtshme publike, shtetërore, që transferohen në pronësi ose në përdorim të Komunës Gorë, të Qarkut të Korçës*", sipas formularit të përditësimit të pronës me numër rendor 670, si dhe planeve të rilevimit bashkëlidhur këtij projekt-vendimi.
2. Ngarkohet Drejtoria e Pronave Publike dhe Aseteve pranë Bashkisë Maliq, të paraqesë pranë Agjencisë Shtetërore të Kadastrës, kërkesën dhe dokumentacionin e plotë sipas legjislacionit në fuqi, për përditësimin e listës së inventarit të pronave.
3. Ky vendim hyn në fuqi sipas përcaktimeve të nenit 55, pika 6, të ligjit nr. 139/2015 "*Për vetëqeverisjen vendore*", i ndryshuar, dhe pas konfirmimit ligjor nga institucioni i Prefektit të Qarkut Korçë.

Konceptoi:	I. Parangoni		Dt. 18 / 07 /2025
Topograf:	M. Lame		Dt. 18 /07 /2025
Përgjegjës S.P.P.A:	N. Çaushi		Dt. 18 /07 /2025
Drejtor D.P.P.A:	J. Sulo		Dt. 24 / 07 /2025

REPUBLIKA E SHQIPËRISË BASHKIA MALIQ

KRYETARI I BASHKISË

Gëzim Topçiu

REPUBLIKA E SHQIPËRISË

BASHKIA MALIQ

KRYETARI I BASHKISË

Nr. 442

Maliq, më 24.7.2025

Lënda: Relacion shpjegues mbi Projekt-Vendimin "*Për miratimin e përditësimit të pjesshëm të listës së inventarit të pronave, të transferuara me Vendimin e Këshillit të Ministrave Nr. 524, datë 30.06.2010 "Për miratimin e listës përfundimtare të pronave të paluajtshme publike, shtetërore, që transferohen në pronësi ose në përdorim të Komunës Gorë, të Qarkut të Korçës*"

Drejtuar: **Këshillit të Bashkisë Maliq**

Të nderuar Këshilltarë,

Projekt-Vendimi "*Për miratimin e përditësimit të pjesshëm të listës së inventarit të pronave, të transferuara me Vendimin e Këshillit të Ministrave Nr. 524, datë 30.06.2010 "Për miratimin e listës përfundimtare të pronave të paluajtshme publike, shtetërore, që transferohen në pronësi ose në përdorim të Komunës Gorë, të Qarkut të Korçës"*, mbështetet në nenin 8, pika 2, nenin 9, pika 1, nënpika 1.2, shkronja "a" dhe "c" të Ligjit Nr. 139/2015 "*Për Vetëqeverisjen Vendore*" i ndryshuar, Ligjin Nr. 8744, datë 22.02.2001 "*Për transferimin e pronave të paluajtshme publike të shtetit në njësitë e qeverisjes vendore*" i ndryshuar, nenit 36, 37, 38 dhe 39 të Ligjit Nr. 20/2020 "*Për përfundimin e proceseve kalimtare të pronësisë në Republikën e Shqipërisë*", si dhe Kreun II, pika 3 të Vendimit të Këshillit të Ministrave Nr. 28, datë 27.01.2023 "*Për përcaktimin e procedurave të hollësishme të përditësimit të listave të pronave shtetërore dhe rregullave për bashkëpunimin ndërmjet institucioneve*".

Nga Sektori i Pronave Publike pranë Bashkisë Maliq janë bërë verifikime të pronave që ka në listat e inventarit, të transferuara sipas vendimeve respektive të Këshillit të Ministrave, dhe rezulton se listat e inventarit kanë gabime, të cilat konsistojnë në:

- Gabim në numrin e pasurive (mospërputhje e numrit të pasurisë në listën e inventarit me atë në hartën kadastrale);
- Prona pa numër pasurie;
- Vendodhje e gabuar (ndryshon pozicioni gjeografik);
- Sipërfaqja totale për shumë prona dhe shumë pasuri janë bashkë, etj.

Për problematikat e mësipërme, për këto prona nuk është proceduar me regjistrim nga ana e Agjencisë Shtetërore të Kadastrës.

Referuar nenit 37 të ligjit nr. 20/2020 "*Për përfundimin e proceseve kalimtare të pronësisë në Republikën e Shqipërisë*", përditësimi i plotë i pronave të paluajtshme shtetërore që janë transferuar pranë Bashkisë Maliq sipas VKM-ve, kërkon një kosto të lartë financiare dhe është e papërballueshme për buxhetin e Bashkisë Maliq, kjo pasi përvec verifikimit faktik në terren të pronës dhe përgatitjes të dokumentacionit hartografik, kërkohet gjithashtu dhe verifikimi i gjëndjes juridike për çdo pronë i cili kryhet pranë ASHK-së, dhe është një shërbim me pagesë.

Në mbështetje të nenit 39, pika 1, shkronja "b", të Ligjit 20/2020, ku thuhet:

- *Përditësimi kryhet edhe individualisht, për një ose shumë prona të listës së pronave shtetërore (përditësim i pjesshëm) si më poshtë:*
  b) me nismë të institucionit shtetëror ose njësive të vetëqeverisjes vendore, sipas nevojave të tyre;

për pronat me problematikat e mësipërme, por dhe për prona të cilat kanë një rëndësi të veçantë në ushtrimin e funksioneve të bashkisë, si prona që përdoren në fushën e zhvillimit ekonomik, infrastrukture dhe shërbime publike, strehim, kulturë, etj, është menduar përditësimi i pjesshëm i tyre.

Sektori i Pronave Publike e ka nisur procesin e përditësimit të pjesshëm të pronave, fillimisht me përditësimin e disa pronave në VKM nr. 364, datë 01.04.2009 *"Për miratimin e listës përfundimtare të pronave të paluajtshme publike, shtetërore, që transferohen në pronësi ose në përdorim të Komunës Vreshtas të Qarkut të Korçës*", ku me Vendimin e Këshillit të Bashkisë Maliq nr. 111, datë 31.10.2024 "*Për miratimin e përditësimit të pjesshëm të listës së inventarit të pronave, të transferuara me Vendimin e Këshillit të Ministrave nr. 364, datë 01.04.2009 "Për miratimin e listës përfundimtare të pronave të paluajtshme publike, shtetërore, që transferohen në pronësi ose në përdorim të Komunës Vreshtas të Qarkut të Korçës",* është miratuar përditësimi i pronave me nr. rendor 1, 259 dhe 261, dhe është dërguar praktika e përditësimit pranë Drejtorisë së Pronave Shtetërore në ASHK, ku jemi në pritje të VKM-së së përditësimit.

Në vijim të procesit të përditësimit, nga puna e Sektorit të Pronave Publike, për evidentimin e pasurive proritare për përditësim, në bashkëpunim dhe me Sektorin e Bujqësisë, duke parë kërkesat dhe inetresin për marrje me qira të tokave bujqësore të pandara, është menduar përditësimi i pjesshëm i VKM-së Nr. 524, datë 30.06.2010 "*Për miratimin e listës përfundimtare të pronave të paluajtshme publike, shtetërore, që transferohen në pronësi ose në përdorim të Komunës Gorë, të Qarkut të Korçës*", për pasuritë në numrin rendor 670, tokat "arë", në fshatin Velçan.

Për pasuritë në listën e inventarit me numër rendor 670, përditësimi konsiston si më poshtë:

Me VKM Nr. 524, datë 30.06.2010, në listën e inventarit me nr. rendor 670, ka kaluar në përdorim të Komunës Gorë (sot Njësia Administrative Gorë, Bashkia Maliq), pasuri e llojit "arë", me sipërfaqe totale 759700 m2, fshati Velçan, pa numër pasurie. Janë identifikuar pasuritë të llojit "arë" në fshatin Velçan, të cilat përfshihen në listën e inventarit me nr. rendor 670, janë pasqyruar në formularin e përditësimit të pronës dhe janë përgatitur planet e rilevimit për secilën pasuri. Sipërfaqja totale e pasurive të evidentuara është 144416 m2, pjesë e sipërfaqes totale prej 759700 m2, e transferuar me VKM Nr. 524, datë 30.06.2010.

Për sa më sipër në kompetencën Tuaj, kërkojmë miratimin e këtij projekt-vendimi, i cili do të mundësojë nisjen e procesit të përditësimit të pronave të mësipërme, me qëllim pajisjen më pas me Çertifikatë Pronësie/Përdorimi.

Mbas miratimit dhe hyrjes në fuqi të këtij projekt-vendimi, Drejtoria e Pronave Publike dhe Aseteve pranë Bashkisë Maliq, do të paraqesë pranë Agjencisë Shtetërore të Kadastrës, kërkesën dhe dokumentacionin e plotë sipas legjislacionit në fuqi, për përditësimin e listës së inventarit të pronave.

Duke ju falënderuar për mirëkuptimin dhe bashkëpunimin Tuaj!

Konceptoi:	I. Parangoni		Dt. 18 / 07 /2025
Topograf:	M. Lame		Dt. 18 / 07 /2025
Përgjegjës S.P.P.A:	N. Çaushi		Dt. 18 / 07 /2025
Drejtor D.P.P.A:	J. Sulo		Dt. 21 / 07 /2025

KRYETARI I BASHKISË

Gëzim Topçiu

REPUBLIKA E SHQIPËRISË
BASHKIA MALIQ

I. FORMULARI I PËRDITËSIMIT TË PRONËS

Identifikoi pronën: Mevlan Lame (Topograf/Kadastër) _____; Irisa Parangoni (Inxhinier/Specialist) _____
(emri, mbiemri, pozicioni zyrtar)

Institucioni Qendror Shtetëror /Bashkia : MALIQ

Supervizoi: Nertil Çaushi (Përgjegjës/Sektori i Pronave Publike dhe Aseteve) _____
(emri, mbiemri, pozicioni zyrtar):
Johand Sulo (Drejtor/ Drejtoria e Pronave Publike dhe Aseteve)
(emri, mbiemri, pozicioni zyrtar):

Fusha e përdorimit të pronës: Zhvillim Bujqësi

Aprovoi: Gëzim Topçiu (Kryetari i Bashkisë) _____
(emri, mbiemri, pozicioni zyrtar, tel., firma, vula)

REPUBLIKA E SHQIPËRISË BASHKIA MALIQ

Nr.	Zona Kadastr. & Indeksi i Hartes	Nr. Pasurise	Lloji i Pasurisë	Emertesa e pasurisë Adresa	Sip. e pasurisë (m2)	Nga Sip.		Funksioni për të cilin përdoret prona/ pasuria	Institucioni me përgjegjësi administrative /pronesi	Institucioni përdorues/ pasurisë Statusi juridik i përdorimit	Inventarizuar me VKM	/ Te dhena te tjera (Shënime të veçanta)
						Truall (m2)	Ndërtese (m2)					
670	3727		Arë	Tokë bujqësore Njësia Administrative Gorë Fshati Velçan	759700			Zhvillimi i bujqësisë	Ministria e Bujqësise dhe Zhvillimit Rural	Bashkia Maliq	VKM nr.524, datë 30.06.2010	Me VKM nr.524, datë 30.06.2010, ka kaluar në përdorim "arë" 759700 m2, pa numër pasurie.
	3727 K-34-114-(163-C)	227/5	Arë		5620							
	3727 K-34-114-(163-C)	236/5	Arë		5066							

	3727 K-34-114-(163-C)	237/4	Arë		13403							
	3727 K-34-114-(163-C)	242	Arë		5191							
	3727 K-34-114-(163-C)	243	Arë		15159							
	3727 K-34-114-(162-D)	260	Arë		8009							
	3727 K-34-114-(178-B)	263/2	Arë		3460							
	3727 K-34-114-(162-C)	271/1	Arë		7442							
	3727 K-34-114-(162-C)	272/8	Arë		9490							
	3727 K-34-114-(162-D)	274	Arë		6279							

	3727 K-34-114-(162-C)	284	Arë		11859							
	3727 K-34-114-(162-C)	301	Arë		12679							
	3727 K-34-114-(178-A)	344/8	Arë		13171							
	3727 K-34-114-(178-A)	351	Arë		5406							
	3727 K-34-114-(178-D)	460	Arë		9016							
	3727 K-34-114-(178-D)	461/10	Arë		13166							
Total					144416							

Shenim: Me VKM nr.524, datë 30.06.2010, në listën e inventarit me nr. rendor 670, ka kaluar në përdorim të Komunës Gorë (sot Njësia Administrative Gorë, Bashkia Maliq), pasuri e llojit "arë", me sipërfaqe totale 759700 m2, fshati Velçan, pa numër pasurie. Janë identifikuar pasuritë të llojit "arë" në fshatin Velçan, të cilat përfshihen në listën e inventarit me nr. rendor 670, dhe janë pasqyruar në formularin e përditësimit si më sipër. Sipërfaqja totale e pasurive të evidentuara është 144416 m2, pjesë e sipërfaqes totale prej 759700 m2, e transferuar me VKM nr.524, datë 30.06.2010.

PLAN RILEVIMI PER PUNIME KADASTRALE

PRONARI : SHTET | DATE 26.06.2025 | QËLLIMI: PËRDITËSIM/REGJISTRIM

VENDNDODHJA

BASHKIA MALIQ DVASHK/ZVASHK KORCE ZONA KADASTRALE:3727 NUMRI PASURISE 227/5 INDEX HARTE K-34-114-(163-C)

TE DHENAT E PASURISE

LLOJI PASURISE:ARE SIP.PASURISE=7060m2 SIPERFAQE GJURMES NDERTIMIT=-m2 NUMRI KATEVE=-KT NUMRI PEMEVE

X 548217.82
Y 4516101.63

KORNIZA REFERUESE GJEODEZIKE SHQIPTARE

X 548702.82
Y 4516101.63

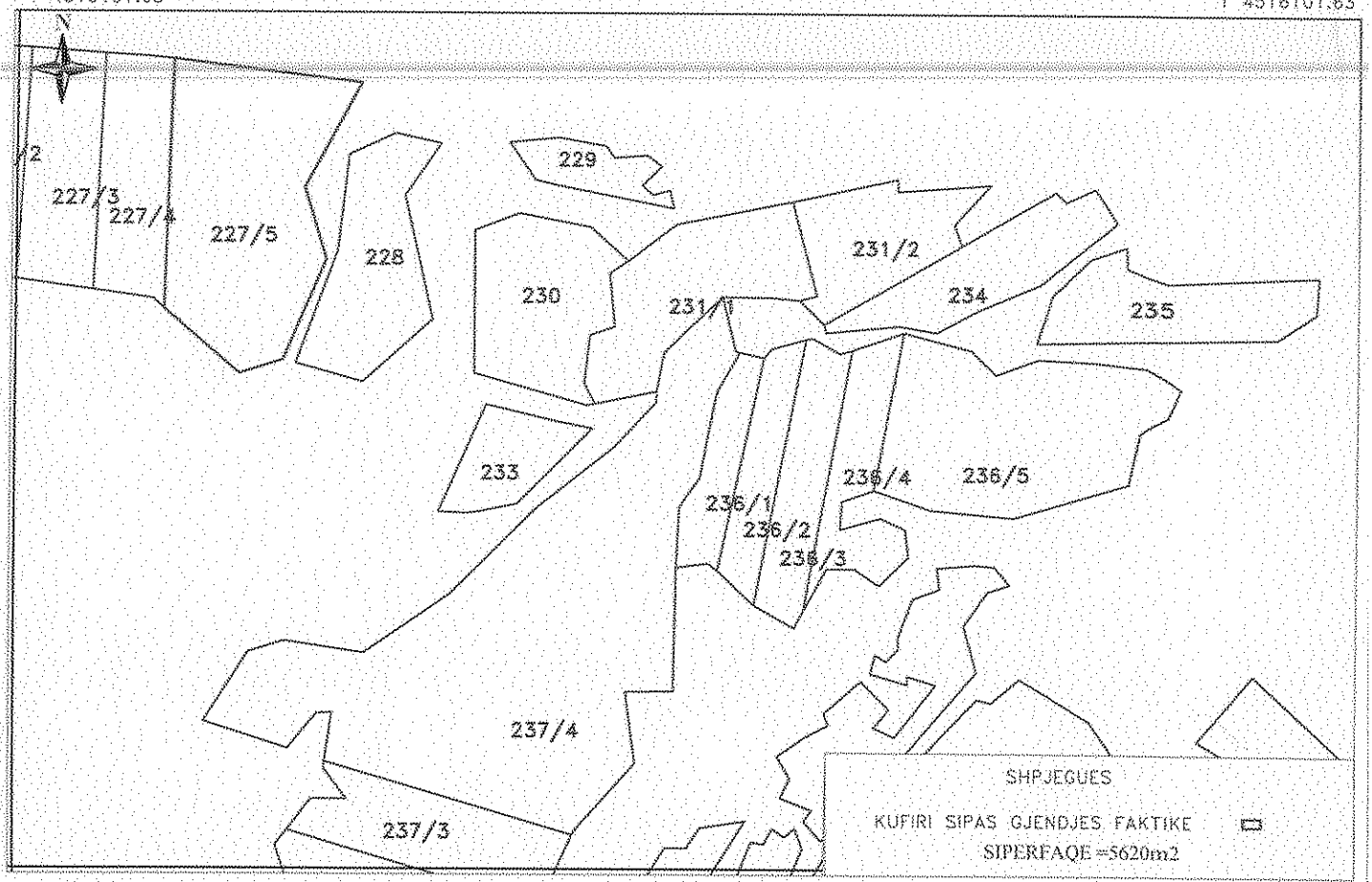

X 548217.82
Y 4515791.63

SH 1:2500

X 548702.82
Y 4515791.63

Nr.	ORIENTIMI	PERDORIMI	TIPI KUFIRIT	KUFITARI	ID/NIPT	SHENIME TE REALIZUESIT
1	VERI		PASURIA NR.	719/10		
2	LINDJE		PASURIA NR.	719/10,228		
3	JUG		PASURIA NR.	719/10		
4	PERENDIM		PASURIA NR.	227/4		

REALIZOI PER BASHKINE MALIQ

PUNOI: Mevlan LAME, Irisa PARANGONI

NENSHKRIMI

PERGJEGJES: Nertil ÇAUSHI

NENSHKRIMI

DREJTOR: Johand SULO

NENSHKRIMI

KRYETAR: Gëzim TOPÇIU

NENSHKRIMI / VULA

REALIZOI PËR DVASHK

SPECIALISTI:

NENSHKRIMI / VULA

KONFIRMOI

PERGJEGJESI/DREJTORI

NENSHKRIMI / VULA

TEKNOLOGJIA E MATJEVE: T, Z, O, D

Kode per teknologjine e matjeve: T-Terren; Z-Zyre; O-Ortofoto; G-GPS; S-Stacion Total; D-Matje Distancash;

PERCAKTIMI KUFIRIT: P; HK

Kode per percaktimin e kufirit:P-Përfaqësues i Pronarve;HK-Harta Kadastrale; K-Kufitarët të Gjithë; KP-Kufitarët Pjesërishtë; PB-Përfaqësues Bashkie,

SHENIME TE VECANTA:

Me VKM nr.524, datë 30.06.2010, në listën e inventarit me nr rendor 670, ka kaluar në përdorim të ash komunës Gore, fshati Velcan , pasuri e llojit "Are", me sipërfaqe totale 759700 m2, pa numer pasurie.
U përgatit plan rilevimi për përditësim/regjistrim, me qëllim që pasuria numër 227/5 me sipërfaqe 5620m2 të përfshihet në sipërfaqen totale.

PRONARI/BASHKEPRONARET-DEKLARIM MBI MARREDHENIET ME KUFITARET

EMRI

NENSHKRIMI

PLAN RILEVIMI PER PUNIME KADASTRALE

PRONARI : SHTET DATE 26.06.2025 QËLLIMI: PËRDITËSIM/REGJISTRIM

VENDNDODHJA

BASHKIA MALIQ BVASHK/ZVASHK KORCE ZONA KADASTRALE:3727 NUMRI PASURISE 236/5 INDEX HARTE K-34-114-(163-C)

TE DHENAT E PASURISE

LLOJI PASURISE:ARE SIP.PASURISE=6577m2 SIPERFAQE GJURMES NDERTIMIT=--m2 NUMRI KATEVE=-KT NUMRI PEMEVE

X 548217.82
Y 4516101.83

KORNIZA REFERUESE GJEODEZIKE SHQIPTARE

X 548702.82
Y 4516101.63

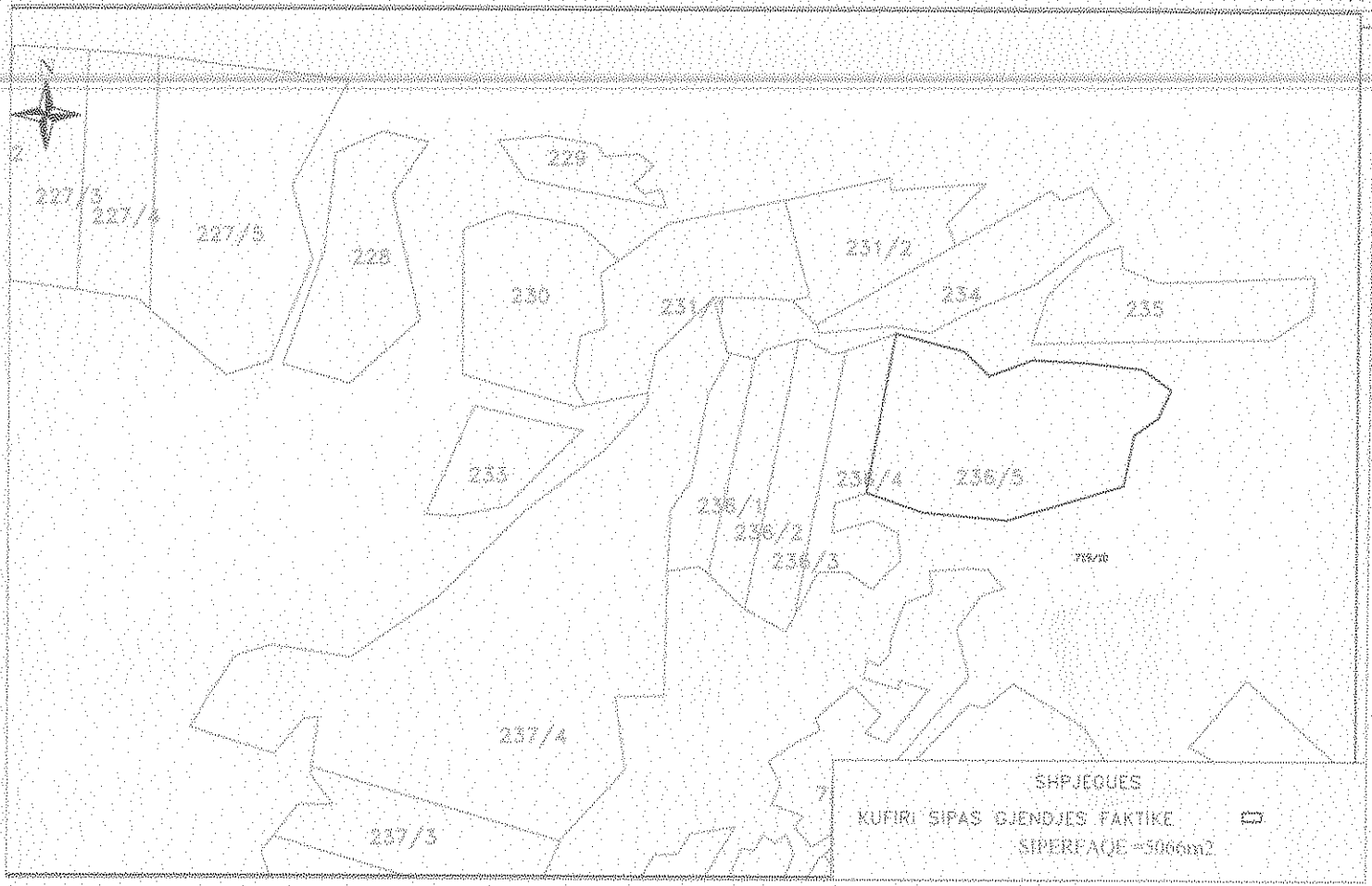

X 548217.82
Y 4515791.63

SH 1:2500

X 548702.82
Y 4515791.63

Nr.	ORIENTIMI	PERDORIMI	TIPI KUFIRIT	KUFITARI	ID/MIPT	SHENIME TE REALIZUESIT
1	VERI		PASURIA NR.	719/10		
2	LINDJE		PASURIA NR.	719/10		
3	JUG		PASURIA NR.	719/10		
4	PERENDIM		PASURIA NR.	236/4		

REALIZOI PER BASHKINE MALIQ

PUNOI: Mevlan LAME, Inisa PARAMONI

NENSHKRIMI

PERGJEGJES: Nertil ÇAUSHI

NENSHKRIMI

DREJTOR: Johand SULO

NENSHKRIMI

KRYETAR: Gëzim TOPÇIU

NENSHKRIMI / VULA

REALIZOI PER OVASHK

SPECIALISTI:

NENSHKRIMI / VULA

KONFIRMOI

PERGJEGJESI/DREJTORI

NENSHKRIMI / VULA

TEKNOLOGJIA E MATJEVE: T, Z, O, D

Kode per teknologjine e matjeve: T-Terren; Z-Zyre; O-Ortofoto; G-GPS; S-Stacion Total; D-Matje Distancash;

PERCAKTIMI KUFIRIT: P; HK

Kode per percaktimin e kufirit:P-Përfaqësues i Pronarve;HK-Harta Kadastrale; K-Kufiforët të Gjithë; KP-Kufiforët Pjesërisht; PB-Përfaqësues Bashkie.

SHENIME TE VECANTA:

Me VKM nr.524 date 30.06.2010, në listën e inventarit me nr rendor 670, ka kaluar në përdorimin të ish komunës Gore, fshati Velcan , pasuri e llojit "Are", me sipërfaqe totale 7[illegible]00 m2, pa numër pasurie.

U përgatit ky plan rilevimi për përditësim/regjistrim, me qëllim që pasuria numër 236/5 me sipërfaqe 5066m2 të përfshihet në sipërfaqen totale.

PRONARI/KEPRONARET-DEKLARIM MBI MARREDHENIET ME KUFITARET

EMRI

NENSHKRIMI

PLAN RILEVIMI PER PUNIME KADASTRALE

PRONARI : SHTET DATE 26.06.2025 QËLLIMI: PËRDITËSIM/REGJISTRIM

VENDNDODHJA

BASHKIA MALIQ DVASHK/ZVASHK KORCE ZONA KADASTRALE:3727 NUMRI PASURISE 237/4 INDEX HARTE K-34-114-(163-C)

TE DHENAT E PASURISE

LLOJI PASURISE:ARE SIP.PASURISE=12760m2 SIPERFAQE GJURMES NDERTIMIT=-m2 NUMRI KATEVE=-KT NUMRI PEMEVE

X 548217.82
Y 4516101.63

KORNIZA REFERUESE GJEODEZIKE SHQIPTARE

X 548702.82
Y 4516101.63



X 548217.82
Y 4515791.63

SH 1:2500

X 548702.82
Y 4515791.63

Nr.	ORIENTIMI	PERDORIMI	TIPI KUFIRIT	KUFITARI	ID/NIPT	SHENIME TE REALIZUESIT
1	VERI		PASURIA NR.	231/1		
2	LINDJE		PASURIA NR.	719/10		
3	JUG		PASURIA NR.	237/3		
4	PERENDIM		PASURIA NR.	719/10		

REALIZOI PER BASHKINE MALIQ

PUNOI: Mevlan LAME, Irisa PARANGONI

NENSHKRIMI

PERGJEGJES: Nertil ÇAUSHI

NENSHKRIMI

DREJTOR: Johand SULO

NENSHKRIMI

KRYETAR: Gëzim TOPÇIU

NENSHKRIMI / VULA _____

REALIZOI PËR DVASHK

SPECIALISTI:

NENSHKRIMI / VULA _____

KONFIRMOI

PERGJEGJESI/DREJTORI _____

NENSHKRIMI / VULA _____

TEKNOLOGJIA E MATJEVE: T, Z, O, D

Kode per teknologjine e matjeve: T-Terren; Z-Zyre; O-Ortofoto; G-GPS; S-Stacion Total; D-Matje Distancash;

PERCAKTIMI KUFIRIT: P; HK

Kode per percaktimin e kufirit:P-Përfaqësues i Pronarve;HK-Harta Kadastrale; K-Kufitarët të Gjithë; KP-Kufitarët Pjesërisht; PB-Përfaqësues Bashkie.

SHENIME TE VECANTA:

Me VEM nr. 524, datë 30.06.2010, në listën e inventarit me nr. rendor 670, ka keluar në përdorim të ish komunës Gore, fshati Velçan , pasuri e llojit "Are", me sipërfaqe totale 759700 m2, pa numër pasurie.

U përgatit plan rilevimi për përditësim/regjistrim, me qëllim që pasuria numër 237/4 me sipërfaqe 13400m2, të përfshihet në sipërfaqen totale.

PRONARI/BASHKIA PRONARET-DEKLARIM MBI MARREDHENIET ME KUFITARET

EMRI _____

NENSHKRIMI _____

REPUBLIKA E SHQIPERISE BASHKIA MALIQ

PLAN RILEVIMI PER PUNIME KADASTRALE

PRONARI : SHTET DATE 26.06.2025 QËLLIMI: PËRDITËSIM/REGJISTRIM

VENDNDODHJA

BASHKIA MALIQ DVASHK/ZVASHK KORCE ZONA KADASTRALE:3727 NUMRI PASURISE 242 INDEX HARTE K-34-114-(163-C)

TE DHENAT E PASURISE

LLOJI PASURISE:ARE SIP.PASURISE=5100m2 SIPERFAQE GJURMES NDERTIMIT=-m2 NUMRI KATEVE=-KT NUMRI PEMEVE

KORNIZA REFERUESE GJEODEZIKE SHQIPTARE

X 547279.58
Y 4515813.78

X 547764.58
Y 4515813.78



X 547279.58
Y 4515503.78

SH 1:2500

X 547764.58
Y 4515503.78

Nr.	ORIENTIMI	PERDORIMI	TIPI KUFIRIT	KUFITARI	ID/NIPT	SHENIME TE REALIZUESIT
1	VERI		PASURIA NR.	719/10		
2	LINDJE		PASURIA NR.	719/4		
3	JUG		PASURIA NR.	719/4		
4	PERENDIM		PASURIA NR.	719/4		

REALIZOI PER BASHKINE MALIQ

PUNOI: Mevlan LAME, Irisa PARANGONI

NENSHKRIMI

PERGJEGJES: Nertil ÇAUSHI

NENSHKRIMI

DREJTOR: Johand SULO

NENSHKRIMI

KRYETAR: Gëzim TOPÇIU

NENSHKRIMI / VULA _____

REALIZOI PËR DVASHK

SPECIALISTI:

NENSHKRIMI / VULA _____

KONFIRMOI

PERGJEGJESI/DREJTORI _____

NENSHKRIMI / VULA _____

TEKNOLOGJIA E MATJEVE: T, Z, O, D

Kode per teknologjine e matjeve: T-Terren; Z-Zyre; O-Ortofoto; G-GPS; S-Stacion Total; D-Matje Distancash;

PERCAKTIMI KUFIRIT: P; HK

Kode per percaktimin e kufirit:P-Përfaqësues i Pronarve;HK-Harta Kadastrale; K-Kufitarët të Gjithë; KP-Kufitarët Pjesërisht; PB-Përfaqësues Bashkie,

SHENIME TE VECANTA:

Me VKM nr. 524, datë 30.06.2010, në listën e inventarit me nr. rendor 670, ka kaluar në përdorim teresh komunës Gore, fshati Velcan , pasuri e llojit "Arë", me sipërfaqe totale 759700 m2, pa numër pasurie.

U përgatit plan rilevimi për përditësim/regjistrim, me qëllim që pasuria numër 242 me sipërfaqe 5191 m2, të përfshihet në sipërfaqen totale.

REPUBLIKA E SHQIPERISE BASHKIA MALIQ

PRONARI BASHKEPRONARET-DEKLARIM MBI MARREDHENIET ME KUFITARET

EMRI _____

NENSHKRIMI _____

PLAN RILEVIMI PER PUNIME KADASTRALE

PRONARI : SHTET DATE 25.06.2025 QËLLIMI: PËRDITËSIM/REGJISTRIM

VENDNDODHJA

BASHKIA MALIQ DVASHK/ZVASHK KORCE ZONA KADASTRALE:3727 NUMRI PASURISE 243 INDEX HARTE K-34-114-(163-C)

TE DHENAT E PASURISE

LLOJI PASURISE:ARË SIP.PASURISE=15300m2 SIPERFAQE GJURMES NDERTIMIT=-m2 NUMRI KATEVE=-KT NUMRI PEMEVE

X 547412.12
Y 4515672.69

KORNIZA REFERUESE GJEODEZIKE SHQIPTARE

X 547897.12
Y 4515672.69

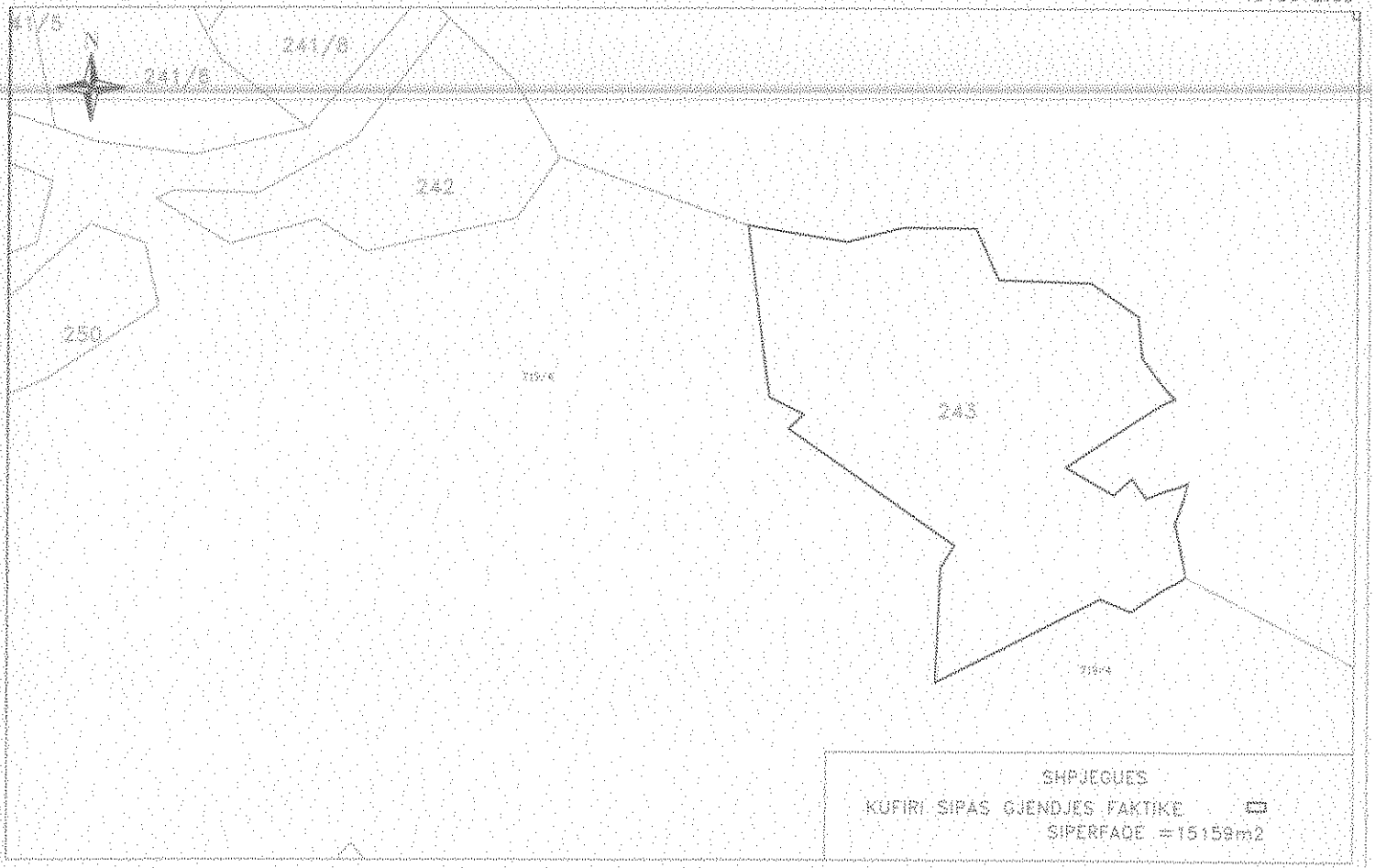

X 547412.12
Y 4515362.69

SH 1:2500

X 547897.12
Y 4515362.69

Nr.	ORIENTIMI	PERDORIMI	TIPI KUFIRIT	KUFITARI	ID/NIPT	SHENIME TE REALIZUESIT
1	VERI		PASURIA NR.	719/10		
2	LINDJE		PASURIA NR.	719/4		
3	JUG		PASURIA NR.	719/4		
4	PERENDIM		PASURIA NR.	719/4		

REALIZOI PER BASHKINE MALIQ

PUNOI: Mevlan LAME, Irisa PARANGONI

NENSHKRIMI

PERGJEGJES: Nertil ÇAUSHI

NENSHKRIMI

DREJTOR: Johand SULO

NENSHKRIMI

KRYETAR: Gezim TOPÇIU

NENSHKRIMI / VULA _____

REALIZOI PËR DVASHK

SPECIALISTI:

NENSHKRIMI / VULA _____

KONFIRMOI

PERGJEGJESI/DREJTORI _____

NENSHKRIMI / VULA _____

TEKNOLOGJIA E MATJEVE: T, Z, O, D

Kode per teknologjine e matjeve: T-Terren; Z-Zyre; O-Ortofoto; G-GPS; S-Stacion Total; D-Matje Distancash;

PERCAKTIMI KUFIRIT: P; HK

Kode per percaktimin e kufirit:P-Përfaqësues i Pronarve;HK-Harta Kadastrale; K-Kufitarët të Gjithë; KP-Kufitarët Pjesërisht; PB-Përfaqësues Bashkie,

SHENIME TE VECANTA:

Me VKM nr.52 datë 30.06.2010, në listën e inventarit me nr. rendor 670, ka kaluar në përdorim të ish komunës Gore, fshati Velçan , pasuri e llojit "Arë", me sipërfaqe totale 753700m2 pa numër pasurie.

U parcelis plan rilevimi për përditësim/përmirësim, me qëllim që pasuria numër 243 me sipërfaqe 15159 m2 të përfshihet në sipërfaqen totale.

REPUBLIKA E SHQIPERISE BASHKIA MALIQ

PRONARI/BASHKEPRONARET-DEKLARIM MBI MARREDHENIET ME KUFITARET

EMRI _____

NENSHKRIMI _____

PLAN RILEVIMI PER PUNIME KADASTRALE

PRONARI : SHTET DATE 25.06.2025 QËLLIMI: PËRDITËSIM/REGJISTRIM

VENDNDODHJA

BASHKIA MALIQ DVASHK/ZVASHK KORCE ZONA KADASTRALE:3727 NUMRI PASURISE 260 INDEX HARTE K-34-114-(162-D)

TE DHENAT E PASURISE

LLOJI PASURISE:ARE SIP.PASURISE=8100m2 SIPERFAQE GJURMES NDERTIMIT=-m2 NUMRI KATEVE=-KT NUMRI PEMEVE

KORNIZA REFERUESE GJEODEZIKE SHQIPTARE

X 546787.16
Y 4515412.9

X 547272.16
Y 4515412.9

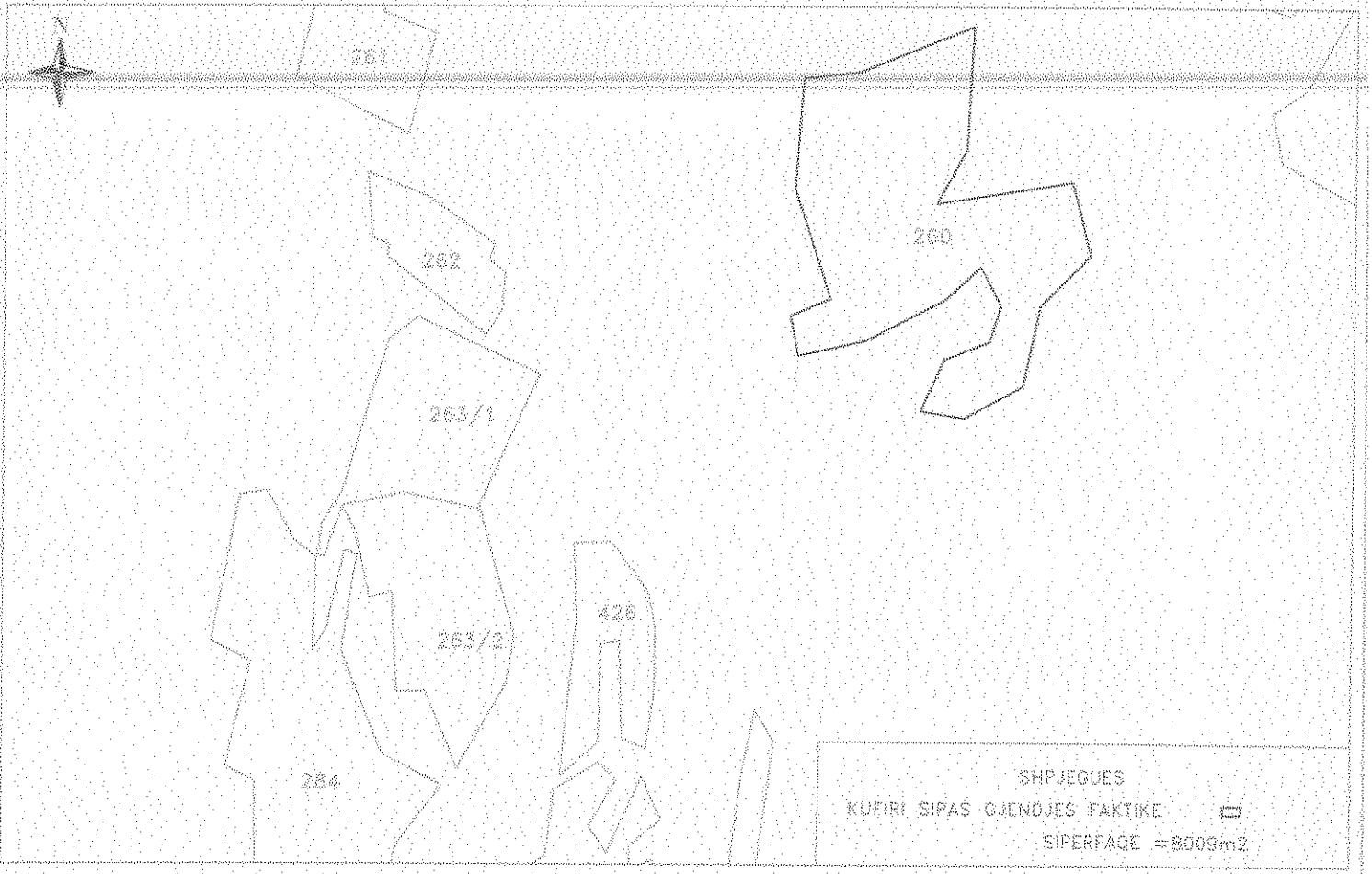

X 546787.16
Y 4515102.9

SH 1:2500

X 547272.16
Y 4515102.9

Nr.	ORIENTIMI	PERDORIMI	TIPI KUFIRIT	KUFITARI	ID/NIPT	SHENIME TE REALIZUESIT
1	VERI		PASURIA NR.	719/4		
2	LINDJE		PASURIA NR.	719/4		
3	JUG		PASURIA NR.	719/4		
4	PERENDIM		PASURIA NR.	719/4		

REALIZOI PER BASHKINE MALIQ

PUNOI: Mevlan LAME, Irisa PARANGONI

NENSHKRIMI

PERGJEGJES: Nertil ÇAUSHI

NENSHKRIMI

DREJTOR: Johand SULO

NENSHKRIMI

KRYETAR: Gëzim TOPÇIU

NENSHKRIMI / VULA _____

REALIZOI PËR DVASHK

SPECIALISTI:

NENSHKRIMI / VULA _____

KONFIRMOI

PERGJEGJESI/DREJTORI _____

NENSHKRIMI / VULA _____

TEKNOLOGJIA E MATJEVE: T, Z, O, D

Kode per teknologjine e matjeve: T-Terren; Z-Zyre; O-Ortofoto; G-GPS; S-Stacion Total; D-Matje Distoncash;

PERCAKTIMI KUFIRIT: P; HK

Kode per percaktimin e kufirit:P-Përfaqësues i Pronarve;HK-Harta Kadastrale; K-Kufitarët të Gjithë; KP-Kufitarët Pjesërisht; PB-Përfaqësues Bashkie.

SHENIME TE VECANTA:

Me VKM nr.52[illegible] datë 30.06.2010, në listën e inventarit me nr. rendor 670, ka kaluar në përdorim të [illegible] komunës Gore, fshati Velcan , pasuri e llojit "Are", me sipërfaqe totale [illegible]700m2 pa numër pasurie.

U [illegible] plan rilevimi për përditësim/regjistrim, me qëllim që pasuria numër 260 me sipërfaqe 8009 m2 të përfshihet në sipërfaqen totale.

REPUBLIKA E SHQIPËRISË BASHKIA MALIQ

PRONARI/BASHKEPRONARET-DEKLARIM MBI MARREDHENIET ME KUFITARET

EMRI _____

NENSHKRIMI _____

PLAN RILEVIMI PER PUNIME KADASTRALE

PRONARI : SHTET DATE 25.06.2025 QËLLIMI: PËRDITËSIM/REGJISTRIM

VENDNDODHJA

BASHKIA MALIQ DVASHK/ZVASHK KORCE ZONA KADASTRALE:3727 NUMRI PASURISE 263/2 INDEX HARTE K-34-114-(178-B)

TE DHENAT E PASURISE

LLOJI PASURISE:ARË SIP.PASURISE=6600m2 SIPERFAQE GJURMES NDERTIMIT=-m2 NUMRI KATEVE=-KT NUMRI PEMEVE

X 546787.16
Y 4515412.9

KORNIZA REFERUESE GJEODEZIKE SHQIPTARE

X 547272.16
Y 4515412.9

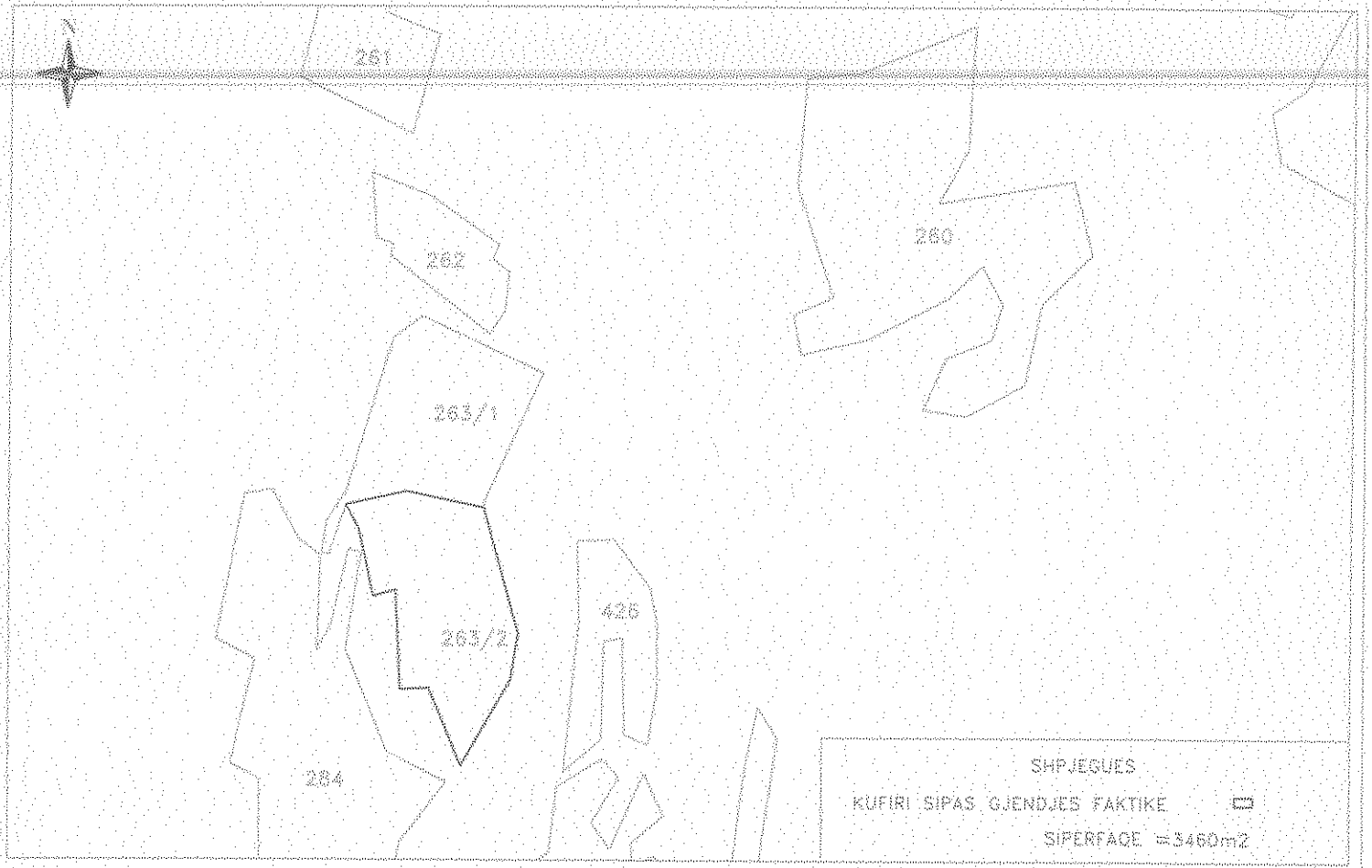

SHPJEGUES

KUFIRI SIPAS GJENDJES FAKTIKE

SIPERFAQE =3460m2

X 546789.16
Y 4515102.9

SH 1:2500

X 547272.16
Y 4515102.9

Nr.	ORIENTIMI	PERDORIMI	TIPI KUFIRIT	KUFITARI	ID/NIPT	SHENIME TE REALIZUESIT
1	VERI		PASURIA NR.	263/1		
2	LINDJE		PASURIA NR.	719/4		
3	JUG		PASURIA NR.	719/4		
4	PERENDIM		PASURIA NR.	719/4		

REALIZOI PER BASHKINE MALIQ

PUNOI: Mevlan LAME, Irisa PAPANGONI

NENSHKRIMI

PERGJEGJES: Nertil CAUSHI

NENSHKRIMI

DREJTOR: Johand SULO

NENSHKRIMI

KRYETAR: Gezim TOPÇIU

NENSHKRIMI / VULA

REALIZOI PER DVASHK

SPECIALISTI:

NENSHKRIMI / VULA

KONFIRMOI

PERGJEGJESI/DREJTORI

NENSHKRIMI / VULA

TEKNOLOGJIA E MATJEVE: T, Z, O, D

Kode per teknologjine e matjeve: T-Terren; Z-Zyre; O-Ortofoto; G-GPS; S-Stacion Total; D-Matje Distancash;

PERCAKTIMI KUFIRIT: P; HK

Kode per percaktimin e kufirit:P-Përfaqësues I Pronarve;HK-Harta Kadastrale; K-Kufitarët të Gjithë; KP-Kufitarët Pjesërisht; PB-Përfaqësues Bashkie.

SHENIME TE VECANTA:

Me VSH nr.224, date 30.06.2010, në listën e inventarit me nr. rendor 670, ka kaluar në përdorim (ofrim) komunës Gore, fshati Velçan , pasuri e llojit "Arë", me sipërfaqe totale 759700m2, pa numër pasurie.

U përpilua plan rilevimi për përditësim/regjistrim, me qëllim që pasuria numër 263/2 me sipërfaqe 3460 m2 të përfshihet në sipërfaqen totale.

REPUBLIKA E SHQIPËRISË BASHKIA MALIQ

PRONARI/PASUESI PRONARËT-DEKLARIM MBI MARREDHENIET ME KUFITARET

EMRI

NENSHKRIMI

PLAN RILEVIMI PER PUNIME KADASTRALE

PRONARI : SHTET DATE 25.06.2025 QËLLIMI: PËRDITËSIM/REGJISTRIM

VENDNDODHJA

BASHKIA MALIQ DVASHK/ZVASHK KORCE ZONA KADASTRALE:3727 NUMRI PASURISE 271/1 INDEX HARTE K-34-114-(162-C)

TE DHENAT E PASURISE

LLOJI PASURISE:ARE SIP.PASURISE=7250m2 SIPERFAQE GJURMES NDERTIMIT=-m2 NUMRI KATEVE=-KT NUMRI PEMEVE

KORNIZA REFERUESE GJEODEZIKE SHQIPTARE

X 545812.2
Y 4515603.06

X 546297.2
Y 4515603.06



X 545812.2
Y 4515293.06

SH 1:2500

X 546297.2
Y 4515293.06

Nr.	ORIENTIMI	PERDORIMI	TIPI KUFIRIT	KUFITARI	ID/NIPT	SHENIME TE REALIZUESIT
1	VERI		PASURIA NR.	719/4		
2	LINDJE		PASURIA NR.	272/2		
3	JUG		PASURIA NR.	719/4		
4	PERENDIM		PASURIA NR.	719/4		

REALIZOI PER BASHKINE MALIQ

PUNOI: Mevlan LAME, Irisa PARANGONI

NENSHKRIMI

PERGJEGJES: Nertil ÇAUSHI

NENSHKRIMI

DREJTOR: Johand SULO

NENSHKRIMI

KRYETAR: Gezim TOPÇIU

NENSHKRIMI / VULA _____

REALIZOI PËR DVASHK

SPECIALISTI:

NENSHKRIMI / VULA _____

KONFIRMOI

PERGJEGJESI/DREJTORI _____

NENSHKRIMI / VULA _____

TEKNOLOGJIA E MATJEVE: T, Z, O, D

Kode per teknologjine e matjeve: T-Terren; Z-Zyre; O-Ortofoto; G-GPS; S-Stacion Total; D-Matje Distancash;

PERCAKTIMI KUFIRIT: P; HK

Kode per percaktimin e kufirit:P-Përfaqësues i Pronarve;HK-Harta Kadastrale; K-Kufitarët të Gjithë; KP-Kufitarët Pjesërisht; PB-Përfaqësues Bashkie.

SHENIME TE VEÇANTA:

Me VKM nr.524, datë 30.06.2010, në listën e inventarit me nr. rendor 670, ka kaluar në përdorimi e ish komunës Gore, fshati Velçan , pasuri e llojit "Arë", me sipërfaqe totale 759[illegible]00m2, pa numër pasurie.

U përfaqësuan rilevimi për përditësim/regjistrim, me qëllim që pasuria numër 271/1 me sipërfaqe 7442m2 të përfshihet në sipërfaqen totale.

PRONARI/BASHKEPRONARET-DEKLARIM MBI MARREDHENIET ME KUFITARET

EMRI _____

NENSHKRIMI _____

PLAN RILEVIMI PER PUNIME KADASTRALE

PRONARI : SHTET DATË 21.06.2025 QËLLIMI: PËRDITËSIM/REGJISTRIM

VENDNDODHJA

BASHKIA MALIQ DVASHK/ZVASHK KORCE ZONA KADASTRALE:3727 NUMRI PASURISE 272/8 INDEX HARTE K-34-114-(162-C)

TE DHENAT E PASURISE

LLOJI PASURISE:ARË SIP.PASURISE=9812m2 SIPERFAQE GJURMES NDERTIMIT=-m2 NUMRI KATEVE=-KT NUMRI PEMEVE

KORNIZA REFERUESE GJEODEZIKE SHQIPTARE

X 545812.2
Y 4515603.06

X 546297.2
Y 4515603.06



X 545812.2
Y 4515293.06

SH 1:2500

X 546297.2
Y 4515293.06

Nr.	ORIENTIMI	PËRDORIMI	TIPI KUFIRIT	KUFITARI	ID/NIPT	SHENIME TE REALIZUESIT
1	VERI		PASURIA NR.	-		
2	LINDJE		PASURIA NR.	272/3		
3	JUG		PASURIA NR.	272/1, 272/2, 272/3		
4	PERENDIM		PASURIA NR.	-		

REALIZOI PER BASHKINE MALIQ

PUNOI: Mevlan LAME, Irisa PARANGONI

NENSHKRIMI

PERGJEGJES: Nertill. ÇAUSHI

NENSHKRIMI

DREJTOR: Johand SULO

NENSHKRIMI

KRYETAR: Gëzim TOPÇIU

NENSHKRIMI / VULA _____

REALIZOI PËR DVASHK

SPECIALISTI:

NENSHKRIMI / VULA _____

KONFIRMOI

PËRGJEGJESI/DREJTORI _____

NENSHKRIMI / VULA _____

TEKNOLOGJIA E MATJEVE: T, Z, O, D

Kode per teknologjine e matjeve: T-Terren; Z-Zyre; O-Ortofoto; G-GPS; S-Stacion Total; D-Matje Distancash;

PERCAKTIMI KUFIRIT: P; HK

Kode per percaktimin e kufirit:P-Përfaqësues i Pronarve;HK-Harta Kadastrale; K-Kufitarët të Gjithë; KP-Kufitarët Pjesërisht; PB-Përfaqësues Bashkie.

SHENIME TE VEÇANTA:

Me VKM nr.524, datë 30.06.2010, në listën e inventarit me nr. rendor 670, ka kaluar në përdorim të ish komunës Gore, fshati Velçan , pasuri e llojit "Arë", me sipërfaqe totale 75[illegible]00m2, pa numër pasurie.

U përgatit plan rilevimi për përditësim/regjistrim, me qëllim që pasuria numër 272/8 me sipërfaqe 9490m2 të përfshihet në sipërfaqen totale.

PRONARI/BASHKEPRONARET-DEKLARIM MBI MARREDHENIET ME KUFITARET

EMRI _____

NENSHKRIMI _____

PLAN RILEVIMI PER PUNIME KADASTRALE

PRONARI : SHTET DATË 26.06.2025 QËLLIMI: PËRDITËSIM/REGJISTRIM

VENDNDODHJA

BASHKIA MALIQ DVASHK/ZVASHK KORCE ZONA KADASTRALE:3727 NUMRI PASURISE 274 INDEX HARTE K-34-114-(162-D)

TE DHENAT E PASURISE

LLOJI PASURISE:ARE SIP.PASURISE=6300m2 SIPERFAQE GJURMES NDERTIMIT=-m2 NUMRI KATEVE=-KT NUMRI PEMEVE

X 546043.36
Y 4515833.98

KORNIZA REFERUESE GJEODEZIKE SHQIPTARE

X 546528.36
Y 4515833.98

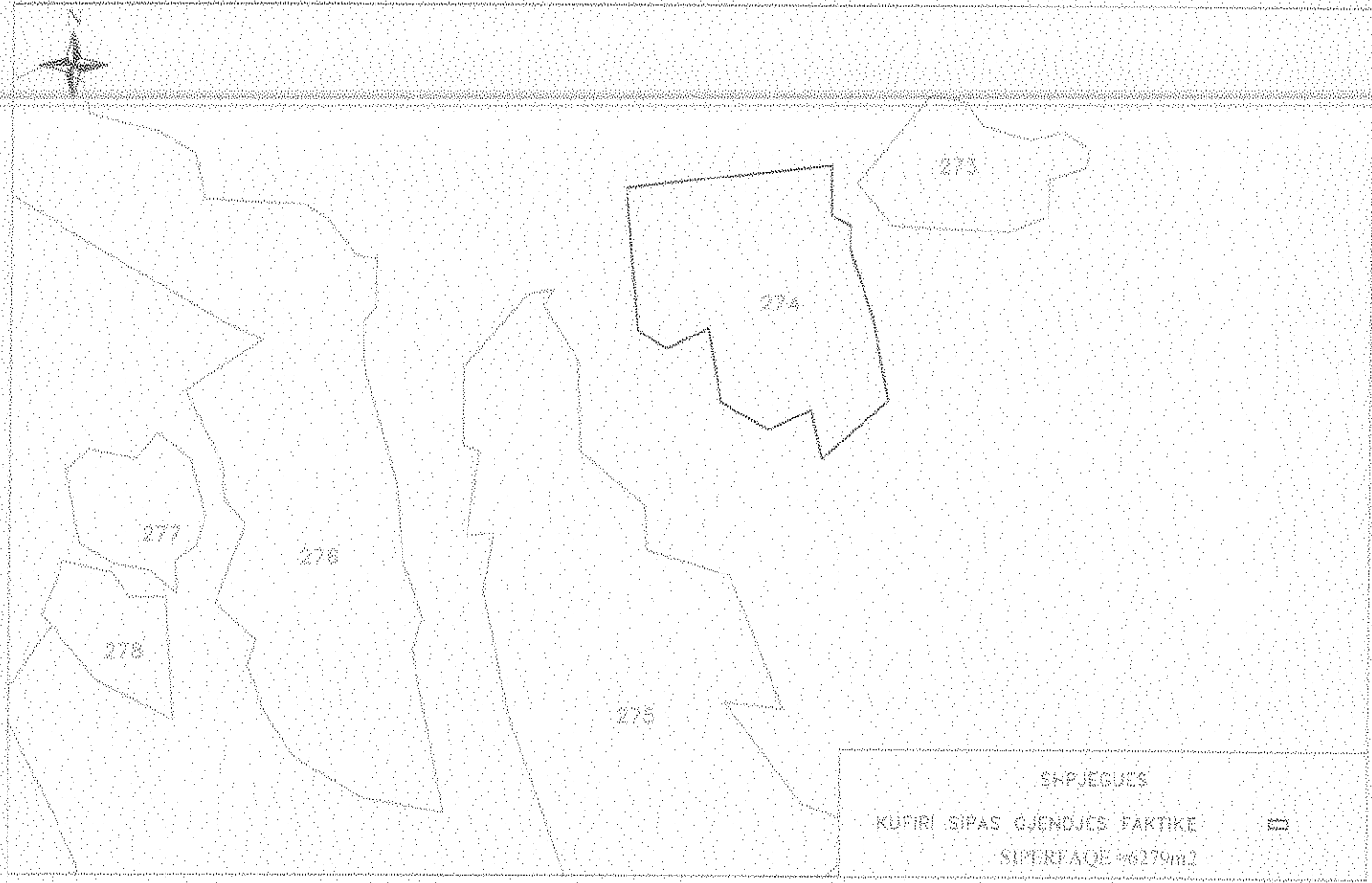

X 546043.36
Y 4515523.98

SH 1:2500

X 546528.36
Y 4515523.98

Nr.	ORIENTIMI	PERDORIMI	TIPI KUFIRIT	KUFITARI	ID/NIPT	SHENIME TE REALIZUESIT
1	VERI		PASURIA NR.	719/4		
2	LINDJE		PASURIA NR.	719/4		
3	JUG		PASURIA NR.	719/4		
4	PERENDIM		PASURIA NR.	719/4		

REALIZOI PER BASHKINE MALIQ

PUNOI: Mevlan LAME, Irisa PARANGONI

NENSHKRIMI

PERGJEGJES: Nertil ÇAUSHI

NENSHKRIMI

DREJTOR: Johand SULO

NENSHKRIMI

KRYETAR: Gezim TOPÇIU

NENSHKRIMI / VULA _____

REALIZOI PËR DVASHK

SPECIALISTI:

NENSHKRIMI / VULA _____

KONFIRMOI

PERGJEGJESI/DREJTORI _____

NENSHKRIMI / VULA _____

TEKNOLOGJIA E MATJEVE: T, Z, O, D

Kode per teknologjine e matjeve: T-Terren; Z-Zyre; O-Ortofoto; G-GPS; S-Stacion Total; D-Matje Distancash;

PERCAKTIMI KUFIRIT: P; HK

Kode per percaktimin e kufirit:P-Përfaqësues i Pronarve;HK-Harta Kadastrale; K-Kufitarët të Gjithë; KP-Kufitarët Pjesërisht; PB-Përfaqësues Bashkie.

SHENIME TE VECANTA:

Me VKM nr.524 datë 30.06.2010, në listën e inventarit me nr. rendor 670, ka kaluar në përdorim të ish komunës Gore, fshati Velçan , pasuri e llojit "Arë", me sipërfaqe totale 7[illegible]700 m2, pa numër pasurie.

U pergatit plan rilevimi për përditësim/regjistrim, me qëllim që pasuria numër 274 me sipërfaqe 627[illegible]m2 të përfshihet në sipërfaqen totale.

REPUBLIKA E SHQIPËRISE BASHKIA MALIQ

PRONARI/BASHKEPRONARET-DEKLARIM MBI MARREDHENIET ME KUFITARET

EMRI _____

NENSHKRIMI _____

PLAN RILEVIMI PER PUNIME KADASTRALE

PRONARI : SHTET DATE 22.06.2025 QËLLIMI: PËRDITËSIM/REGJISTRIM

VENDNDODHJA INDEX HARTE K-34-114-(162-C)

BASHKIA MALIQ DVASHK/ZVASHK KORCE ZONA KADASTRALE:3727 NUMRI PASURISE 284

TE DHENAT E PASURISE

LLOJI PASURISE:ARE SIP.PASURISE=11400m2 SIPERFAQE GJURMES NDERTIMIT=-m2 NUMRI KATEVE=-KT NUMRI PEMEVE

X 545217.44
Y 4515809.39

KORNIZA REFERUESE GJEODEZIKE SHQIPTARE

X 545702.44
Y 4515809.39

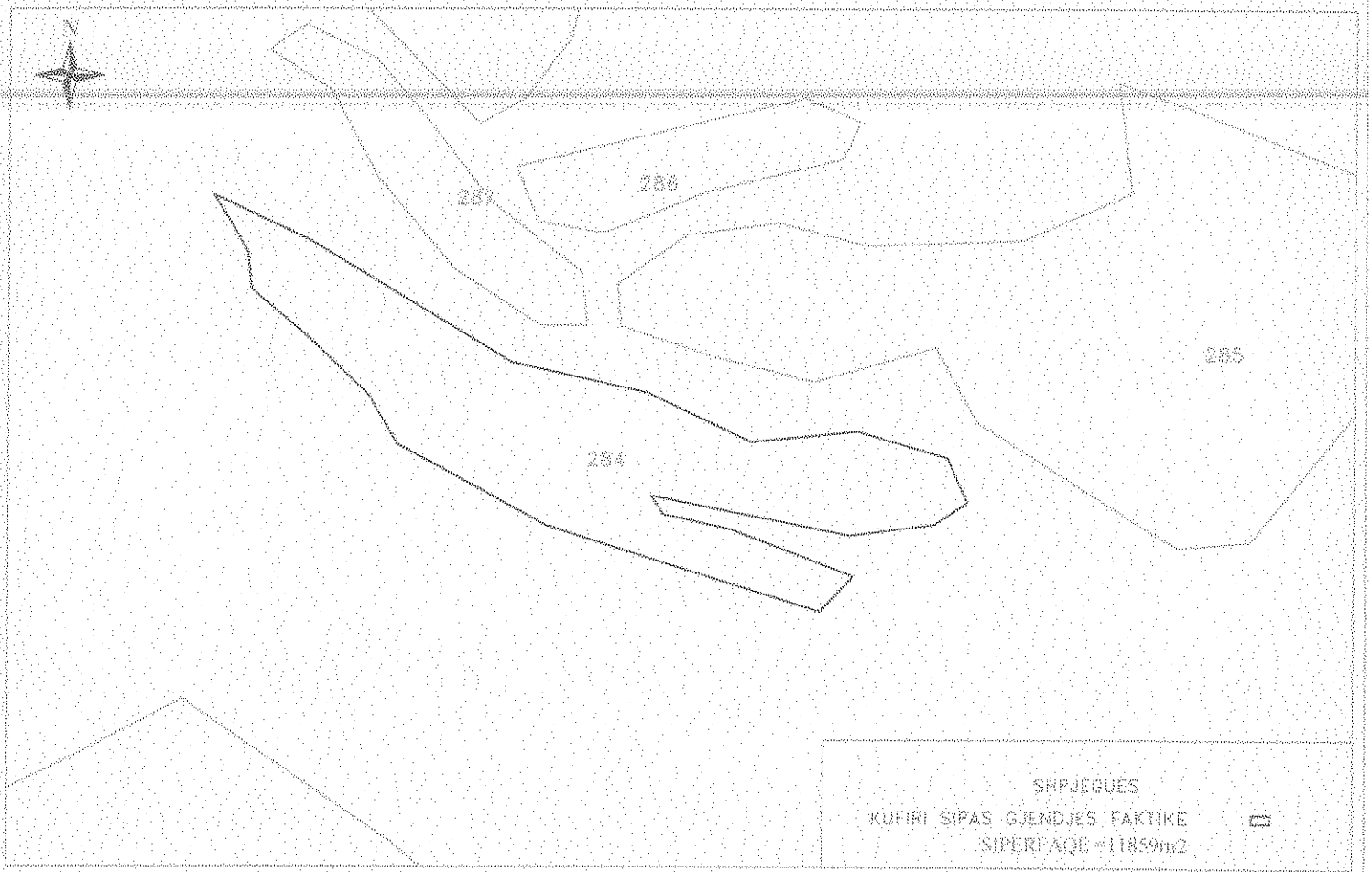

X 545217.44
Y 4515499.39

SH 1:2500

X 545702.44
Y 4515499.39

Nr.	ORIENTIMI	PERDORIMI	TIPI KUFIRIT	KUFITARI	ID/NIPT	SHENIME TE REALIZUESIT
1	VERI		PASURIA NR.	719/4		
2	LINDJE		PASURIA NR.	719/4		
3	JUG		PASURIA NR.	719/4		
4	PERENDIM		PASURIA NR.	719/4		

REALIZOI PER BASHKINE MALIQ

PUNOI: Mevlan LAME, Irisa PARANGONI

NENSHKRIMI

PERGJEGJES: Nertil ÇAUSHI

NENSHKRIMI

DREJTOR: Johand SULO

NENSHKRIMI

KRYETAR: Gëzim TOPÇIU

NENSHKRIMI / VULA

REALIZOI PER DVASHK

SPECIALISTI

NENSHKRIMI / VULA

KONFIRMOI

PERGJEGJESI/DREJTORI

NENSHKRIMI / VULA

TEKNOLOGJIA E MATJEVE: T, Z, O, D

Kode per teknologjine e matjeve: T-Terren; Z-Zyre; O-Ortofoto; G-GPS; S-Stacion Total; D-Matje Distancash;

PERCAKTIMI KUFIRIT: P; HK

Kode per percaktimin e kufirit:P-Përfaqësues i Pronarve;HK-Harta Kadastrale; K-Kufitarët të Gjithë; KP-Kufitarët Pjesërisht; PB-Përfaqësues Bashkie,

SHENIME TE PERGJITHSHME:

Me VKM nr.524, date 30.06.2010, në listën e inventarit me nr. rendor 670, ka kaluar në përdorim të sh. komunës Gore, fshati Velçan , pasuri e llojit "Arë", me sipërfaqe totale 759700 ha, pa numër pasurie.

U përgatit plan rilevimi për riinventarizim, me qëllim që pasuria numër 284 me siperfaqe 11859m2 të/përfshihet në sipërfaqen totale.

PRONARI/BASHKEPRONARET-DEKLARIM MBI MARREDHENIET ME KUFITARET

EMRI

NENSHKRIMI

PLAN RILEVIMI PER PUNIME KADASTRALE

PRONARI : SHTET DATË 25.06.2025 QËLLIMI: PËRDITËSIM/REGJISTRIM

VENDNDODHJA

BASHKIA MALIQ DVASHK/ZVASHK KORCE ZONA KADASTRALE:3727 NUMRI PASURISE 301 INDEX HARTE K-34-114-(162-C)

TE DHENAT E PASURISE

LLOJI PASURISE:ARË SIP.PASURISE=12800m2 SIPERFAQE GJURMES NDERTIMIT=-m2 NUMRI KATEVE=-KT NUMRI PEMEVE

KORNIZA REFERUESE GJEODEZIKE SHQIPTARE

X 544954.94
Y 4516129.39

X 545439.94
Y 4516129.39

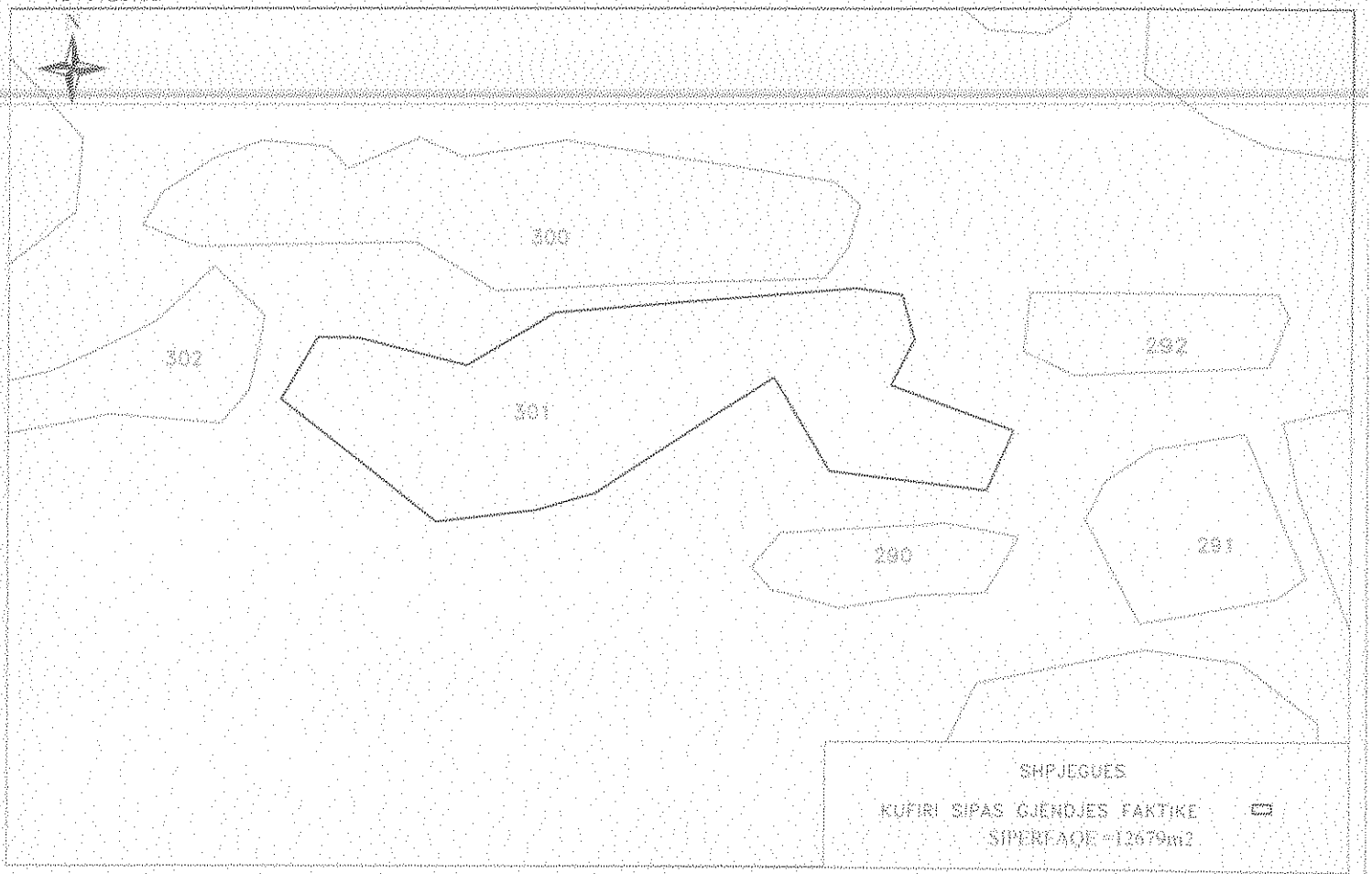

X 544954.94
Y 4515819.39

SH 1:2500

X 545439.94
Y 4515819.39

Nr.	ORIENTIMI	PERDORIMI	TIPI KUFIRIT	KUFITARI	ID/NIPT	SHENIME TE REALIZUESIT
1	VERI		PASURIA NR.	719/4		
2	LINDJE		PASURIA NR.	719/4		
3	JUG		PASURIA NR.	719/4		
4	PERENDIM		PASURIA NR.	719/4		

REALIZOI PER BASHKINE MALIQ

PUNOI: Mevlan LAME, Irisa PARANGONI

NENSHKRIMI

PERGJEGJES: Nertil ÇAUSHI

NENSHKRIMI

DREJTOR: Johand SULO

NENSHKRIMI

KRYETAR: Gëzim TOPÇIU

NENSHKRIMI / VULA _____

REALIZOI PËR DVASHK

SPECIALISTI:

NENSHKRIMI / VULA _____

KONFIRMOI

PERGJEGJESI/DREJTORI _____

NENSHKRIMI / VULA _____

TEKNOLOGJIA E MATJEVE: T, Z, O, D

Kode per teknologjine e matjeve: T-Terren; Z-Zyre; O-Ortofoto; G-GPS; S-Stacion Total; D-Matje Distancash;

PERCAKTIMI KUFIRIT: P; HK

Kode per percaktimin e kufirit:P-Përfaqësues i Pronarve;HK-Harta Kadastrale; K-Kufitarët të Gjithë; KP-Kufitarët Pjesërisht; PB-Përfaqësues Bashkie.

SHENIME TE VECANTA:

Me V.Vendim 524, datë 30.06.2010, në listën e inventarit me nr. rendor 670, ka kaluar në përdorim të ish. komunës Gore, fshati Velçan , pasuri e llojit "Arë", me sipërfaqe totale 759700 m2, pa numër pasurie.

U përestit plan rilevimi për përditësim/regjistrim, me qëllim që pasuria numër 301 me sipërfaqe 12679m2 të përfshihet në sipërfaqen totale.

PERDORUESI/BASHKEPRONARET-DEKLARIM MBI MARREDHENIET ME KUFITARET

EMRI _____

NENSHKRIMI _____

REPUBLIKA E SHQIPERISE BASHKIA MALIQ

PLAN RILEVIMI PER PUNIME KADASTRALE

PRONARI : SHTET DATE 25.06.2025 QELLIMI: PERDITESIM/REGJISTRIM

VENDNDODHJA

BASHKIA MALIQ DVASHK/ZVASHK KORCE ZONA KADASTRALE:3727 NUMRI PASURISE 344/8 INDEX HARTE K-34-114-(178-A)

TE DHENAT E PASURISE

LLOJI PASURISE:ARE SIP.PASURISE=12092m2 SIPERFAQE GJURMES NDERTIMIT=-m2 NUMRI KATEVE=-KT NUMRI PEMEVE

X 545148.96
Y 4515122.74

KORNIZA REFERUESE GJEODEZIKE SHQIPTARE

X 545633.96
Y 4515122.74



X 545148.92
Y 4514812.74

SH 1:2500

X 545633.96
Y 4514812.74

Nr.	ORIENTIMI	FERDORIMI	TIPI KUFIRIT	KUFITARI	ID/NIPT	SHENIME TE REALIZUESIT
1	VERI		PASURIA NR.	359/8		
2	LINDJE		PASURIA NR.	339/8		
3	JUG		PASURIA NR.	344/1-344/3		
4	PERENDIM		PASURIA NR.	339/8		

REALIZOI PER BASHKINE MALIQ

PUNOI: Mevlan ZAME, Irixa PARAMONI

NENSHKRIM

PERGJEGJES: Nertil ÇAUSHI

NENSHKRIM

DREJTOR: Jolland SULO

NENSHKRIM

KRYETAR: Gezim TOPÇIU

NENSHKRIM / VULA

REALIZOI PER DVASHK

SPECIALISTI

NENSHKRIM / VULA

KONFIRMOI

PERGJEGJESI/DREJTORI

NENSHKRIM / VULA

TEKNOLOGJIA E MATJEVE: T, Z, O, D

Kode per teknologjine e matjeve: T-Terren; Z-Zyre; O-Ortofoto; G-GPS; S-Stacion Total; D-Matje Distancash;

PERCAKTIMI KUFIRIT: P; HK

Kode per percaktimin e kufirit:P-Përfoqësues i Pronarve;HK-Harta Kadastrale; K-Kufiforët të Gjithë; KP-Kufiforët Pjesërisht; PB-Përfoqësues Bashkie.

SHENIME TE VEGANTA:

Me VKM nr.524, date 30.06.2010, në listën e inventarit me nr. rendor 670, ka hyrë në pronësim të ish komunës Gore, fshati Velçan , pasuri e llojit "Arë", me sipërfaqe totale 59700m2, pa numër pasurie.

U përcaktuar plan ndarjeje me qëllim që pasuria numër 344/8 me sipërfaqe 13171m2 të përfshihet në sipërfaqen totale.

PRONARI/BASHKEPRONARET-DEKLARIM MBI MARREDHENIET ME KUFITARET

EMRI

NENSHKRIMI

PLAN RILEVIMI PER PUNIME KADASTRALE

PRONARI : SHTET DATE 26.06.2025 QËLLIMI: PËRDITËSIM/REGJISTRIM

VENDNDODHJA

BASHKIA MALIQ DVASHK/ZVASHK KORCE ZONA KADASTRALE:3727 NUMRI PASURISE 351 INDEX HARTE K-34-114-(178-A)

TE DHENAT E PASURISE

LLOJI PASURISE:ARE SIP.PASURISE=5200m2 SIPERFAQE GJURMES NDERTIMIT=-m2 NUMRI KATEVE=-KT NUMRI PEMEVE

X 545146.33
Y 4514607.93

KORNIZA REFERUESE GJEODEZIKE SHQIPTARE

X 545631.95
Y 4514607.93

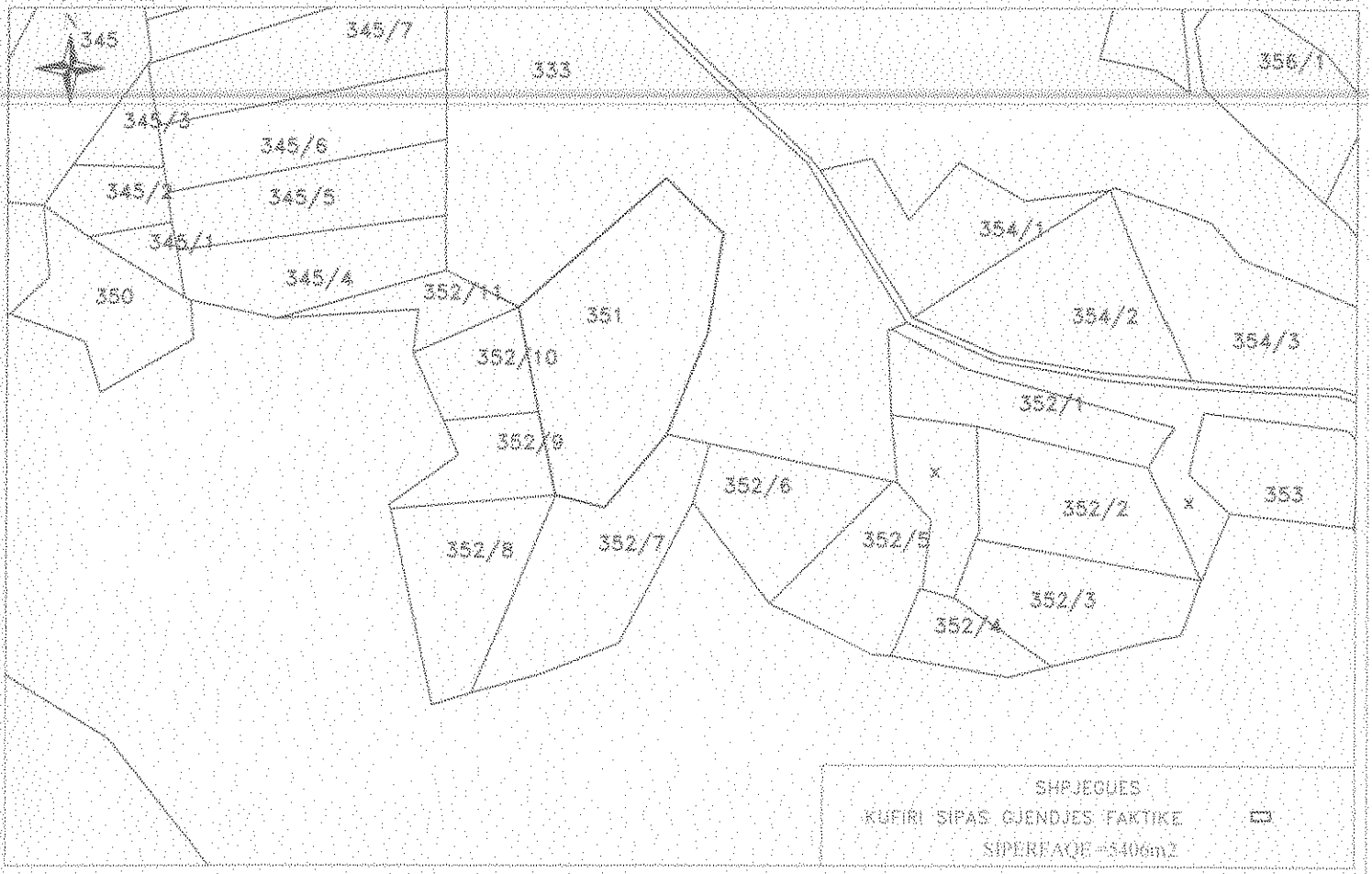

SHPJEGUES:

KUFIRI SIPAS GJENDJES FAKTIKE

SIPERFAQE=5400m2

X 545146.33
Y 4514497.93

SH 1:2500

X 545631.93
Y 4514497.93

Nr.	ORIENTIMI	PERDORIMI	TIPI KUFIRIT	KUFITARI	ID/NIPT	SHENIME TE REALIZUESIT
1	VERI		PASURIA NR.	333		
2	LINDJE		PASURIA NR.	333		
3	JUG		PASURIA NR.	352/7, 352/8		
4	PERENDIM		PASURIA NR.	352/9-352/11		

REALIZOI PER BASHKINE MALIQ

PUNOI: Mevlan LAMÇE, Irisa PARAMONI

NENSHKRIMI

PERGJEGJES: Nertil ÇAUSHI

NENSHKRIMI

DREJTOR: Johand SULO

NENSHKRIMI

KRYETAR: Gezim TOÇI

NENSHKRIMI / VULA

REALIZOI PER DVASHK

SPECIALISTI:

NENSHKRIMI / VULA

KONFIRMOI

PERGJEGJESI/DREJTORI

NENSHKRIMI / VULA

TEKNOLOGJIA E MATJEVE: T, Z, O, D

Kode per teknologjine e matjeve: T-Terren; Z-Zyre; O-Ortofoto; G-GPS; S-Stacion Total; D-Matje Distancash;

PERCAKTIMI KUFIRIT: P; HK

Kode per percaktimin e kufirit:P-Përfaqësues i Pronarve;HK-Harta Kadastrale; K-Kufiforët të Gjithë; KP-Kufiforët Pjesërisht; PB-Përfaqësues Bashkie,

SHENIME TE VECANTA:

Me VKM nr. 524, datë 30.06.2010, në listën e inventarit me nr. rendor 670, ka dalë në pronësim të ish. komunës Gore, fshati Velçan , pasuri e llojit "Arë", me sipërfaqe totale 5399700m2, pa numër pasurie.

U përgatit plan rilevimi për përditësim/regjistrim, me qëllim që pasuria numër 351 me sipërfaqe 5400m2 të përfshihet në sipërfaqen totale.

PRONARI/BASHKEPRONARET-DEKLARIM MBI MARREDHENIET ME KUFITARET

EMRI

NENSHKRIMI

PLAN RILEVIMI PER PUNIME KADASTRALE

PRONARI : SHTET DATE 12.06.2025 QËLLIMI: PËRDITËSIM/REGJISTRIM

VENDNDODHJA

BASHKIA MALIQ DVASHK/ZVASHK KORCE ZONA KADASTRALE:3727 NUMRI PASURISE 460 INDEX HARTE K-34-114-(178-D)

TE DHENAT E PASURISE

LLOJI PASURISE:ARË SIP.PASURISE=9000m2 SIPERFAQE GJURMES NDERTIMIT=-m2 NUMRI KATEVE=-KT NUMRI PEMEVE

X 546863.15
Y 4514115.93

KORNIZA REFERUESE GJEODEZIKE SHQIPTARE

X 547348.15
Y 4514115.93

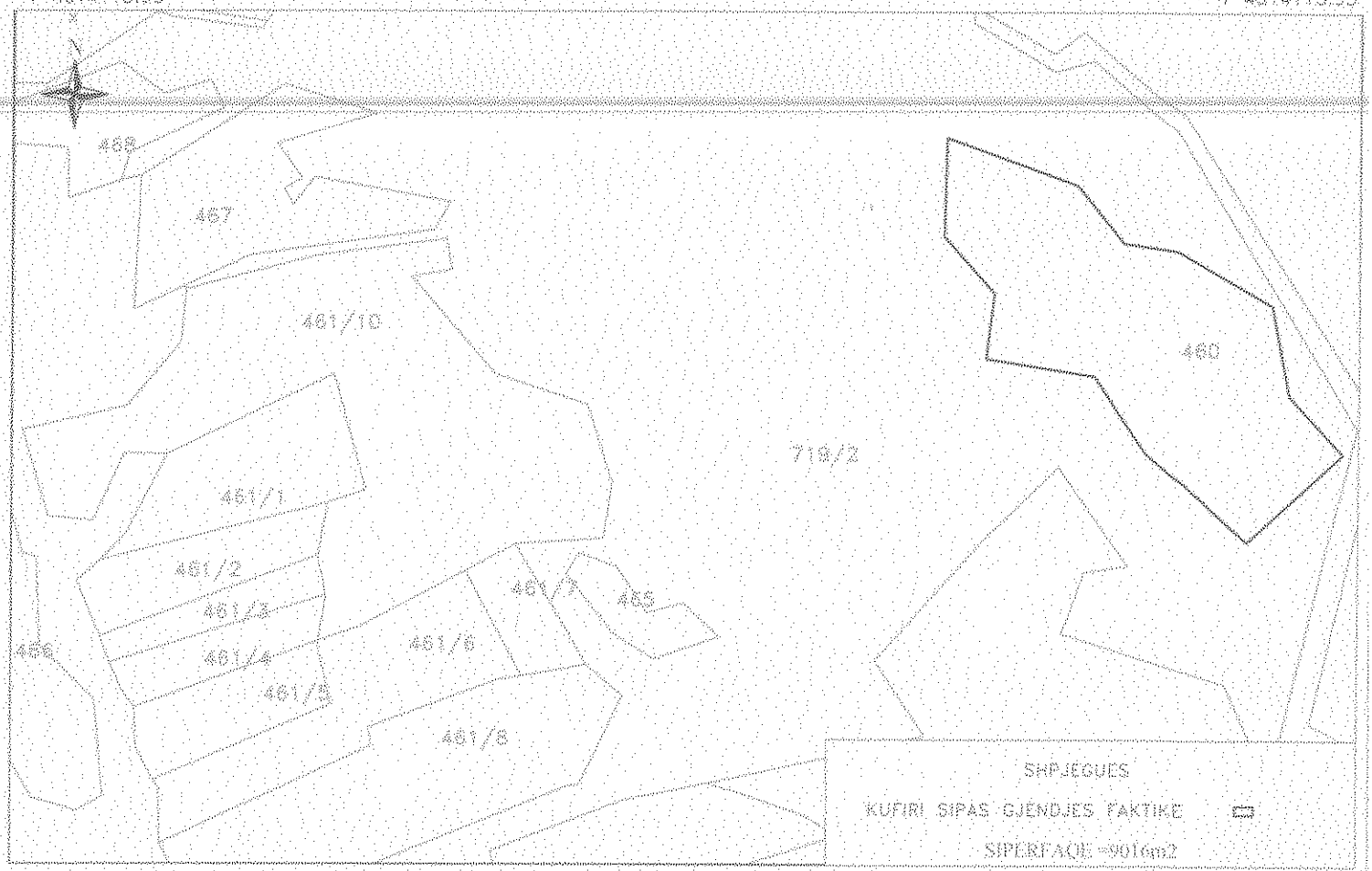

X 546863.15
Y 4513805.93

SH. 1:2500

X 547348.15
Y 4513805.93

Nr.	ORIENTIMI	PERDORIMI	TIPI KUFIRIT	KUFITARI	ID/NIPT	SHENIME TE REALIZUESIT
1	VERI		PASURIA NR.	719/2		
2	LINDJE		PASURIA NR.	719/2		
3	JUG		PASURIA NR.	719/2		
4	PERENDIM		PASURIA NR.	719/2		

REALIZOI PER BASHKINE MALIQ:

PUNOI: Mevlan LAME, Insa PARANGON

NENSHKRIM:

PERGJEGJES: Nertil ÇAUSHI

NENSHKRIM:

DREJTOR: Johand SULO

NENSHKRIM:

KRYETAR: Gezim TOPÇIU

NENSHKRIM / VULA _____

REALIZOI PER DVASHK

SPECIALISTI:

NENSHKRIM / VULA _____

KONFIRMOI

PERGJEGJESI/DREJTORI_____

NENSHKRIM / VULA _____

TEKNOLOGJIA E MATJEVE: T, Z, O, D

Kode per teknologjine e matjeve: T-Terren; Z-Zyre; O-Ortofoto; G-GPS; S-Stacion Total; D-Matje Distancash;

PERCAKTIMI KUFIRIT: P; HK

Kode per percaktimin e kufirit:P-Përfaqësues ; Pronarve;HK-Harte Kadastrale; K-Kufizohet ne Gjithe; KP-Kufizohet Pjesërisht; PB-Përfaqësues Bashkie.

SHENIME TE PERGJITHSHME:

Me VKM nr.524, date 30.06.2010, në listën e inventarit me nr. rendor 670, ka kaluar në përdorim të ish komunës Gore, fshati Velçan , pasuri e llojit "Arë", me sipërfaqe totale 7m2700 m2, pa numër pasurie.

U përpilua plan rilevimi për përditësim/regjistrim, me qëllim që pasuria numër 460 me sipërfaqe 901.6 m2 të përfshihet në sipërfaqen totale.

PRONARI/BASHKEPRONARET-DEKLARIM MBI MARREDHENIET ME KUFITARET

EMRI_____

NENSHKRIMI _____

PLAN RILEVIMI PER PUNIME KADASTRALE

PRONARI : SHTET DATE 27.06.2025 QËLLIMI: PËRDITËSIM/REGJISTRIM

VENDNDODHJA

BASHKIA MALIQ DVASHK/ZVASHK KORCE ZONA KADASTRALE:3727 NUMRI PASURISE 461/10 INDEX HARTE K-34-114-(178-D)

TE DHENAT E PASURISE

LLOJI PASURISE:ARE SIP.PASURISE=12937m2 SIPERFAQE GJURMES NDERTIMIT=-m2 NUMRI KATEVE=-KT NUMRI PEMEVE

KORNIZA REFERUESE GJEODEZIKE SHQIPTARE

X 546863.15
Y 4514115.93

X 547348.15
Y 4514115.93

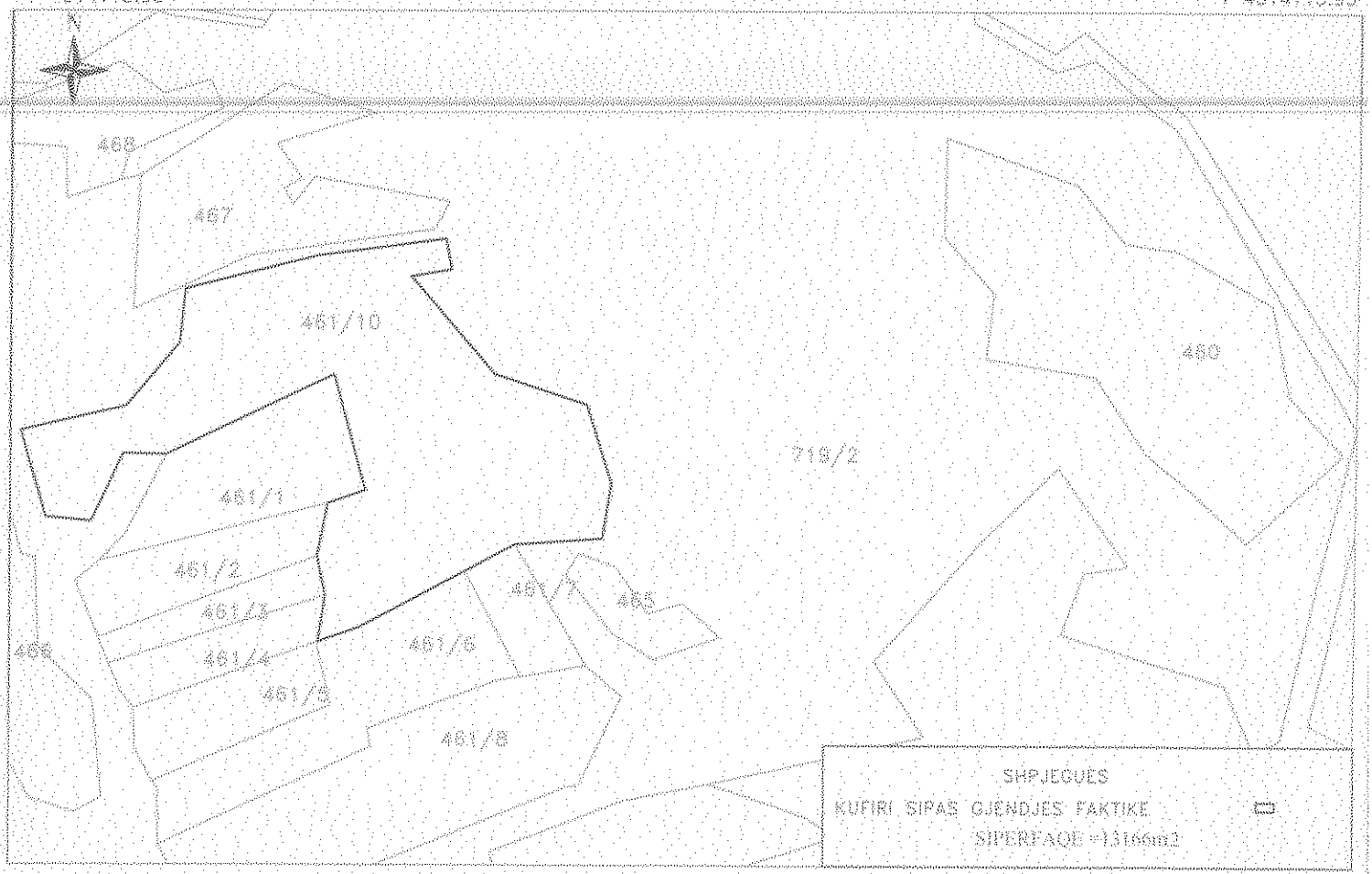

X 546863.15
Y 4513805.93

SH 1:2500

X 547348.15
Y 4513805.93

Nr.	ORIENTIMI	PERDORIMI	TIPI KUFIRIT	KUFITARI	ID/NIPT	SHENIME TE REALIZUESIT
1	VERI		PASURIA NR.	719/2		
2	LINDJE		PASURIA NR.	719/2		
3	JUG		PASURIA NR.	461/6 - 461/7		
4	PERENDIM		PASURIA NR.	719/1, 461/1-461/4		

REALIZOI PER BASHKINE MALIQ

PUNOI: Mevlan LAME, Irisa PARANGONI

NENSHKRIMI

PERGJEGJES: Nertil ÇAUSHI

NENSHKRIMI

DREJTOR: Johand SULO

NENSHKRIMI

KRYETAR: Gëzim TOPÇIU

NENSHKRIMI / VULA _____

REALIZOI PËR DVASHK

SPECIALISTI:

NENSHKRIMI / VULA _____

KONFIRMOI:

PERGJEGJESI/DREJTORI _____

NENSHKRIMI / VULA _____

TEKNOLOGJIA E MATJEVE: T, Z, O, D

Kode per teknologjine e matjeve: T-Terren; Z-Zyre; O-Ortofoto; G-GPS; S-Stacion Total; D-Matje Distancash;

PERCAKTIMI KUFIRIT: P; HK

Kode per percaktimin e kufirit:P-Përfaqësues i Pronarve;HK-Harta Kadastrale; K-Kufitarët të Gjithë; KP-Kufitarët Pjesërisht; PB-Përfaqësues Bashkie.

SHENIME TE VECANTA:

Me VKM nr.624, datë 30.06.2010, në listën e inventarit me nr. rendor 670, ka kaluar në përdorim të ish komunës Gore, fshati Velçan , pasuri e llojit "Arë", me sipërfaqe totale 759700 m2, pa numer pasurie.

Ri perçatit plan rilevimi për përditësim/regjistrim, me qëllim që pasuria numër 461/10 me sipërfaqe 13166m2 të përfshihet në sipërfaqen totale.

PRONARI/BASHKEPRONARET-DEKLARIM MBI MARREDHENIET ME KUFITARET

EMRI _____

NENSHKRIMI _____