



BASHKIA MALIQ
DREJTORIA JURIDIKE, BURIMEVE NJERËZORE DHE PROKURIMET
PUBLIKE

Nr _____ Prot

Maliq, më 26.07.2024


PROJEKT VENDIM - NR. 7

Për dhënien në përdorim të përkohshëm të fondit pyjor në pronësi dhe administrim të Bashkisë Maliq për ndërtim linjë elektrike Lenie-Maliq nga kompania Grabova 2.

Bazuar në Ligjin nr. 139 datë 17.12.2015 “Për Vetëqeverisjen vendore” i ndryshuar, neni 8, 9, pika 1, neni 54 “Detyrat dhe kompetencat e Këshillit Bashkiak, neni 55 “votimi”, neni 64 “Kopetencat dhe detyrat e Kryetarit të Bashkisë”; Ligj nr. 115/2014 datë 31.7.2014 “Për ndarjen administrativo-territoriale të njësisë të qeverisjes vendore në Republikën e Shqipërisë”; Ligj nr. 57/2020 datë 30.4.2020 “Për pyjet” neni 23; Vendimi i Këshillit të Ministrave nr. 433 datë 8.6.2016 “Për transferimin në pronësi të Bashkive të pyjeve dhe të kullotave publike...”, i ndryshuar; Vendimin e Këshillit të Ministrave nr. 559 date 29.07.2022 “Për përcaktimin e çmimeve dhe tarifave për dhënien në përdorim të fondit pyjor/kullosor”; Udhëzimi nr. 1, date 09.06.2016 i Ministrit të Mjedisit “Për rregullat, procedurat e kërimit, të shqyrtimit e të miratimit të kërkesave për dhënie në përdorim të fondit pyjor dhe kullosor publik”; Raportit tekniko-ekonomik të Drejtorisë së Pyjeve dhe Kullotave, Kontratës konçensionare e formës BOT nr.2026 Rep, nr.926/3 Kol.; Marrëveshjes për lidhjen me rrjetin e transmetimit linja Lenie-Maliq, të Hec Grabova 2 midis OST Sh.a dhe subjektit Grabova 2 me nr. 2086/2 prot datë 19.04.2024; Kërkesës së subjektit Grabova 2 me nr. 2283 prot datë 30.04.2024 “Për marrjen në përdorim të fondit pyjor dhe kullosor për ndërtimin e linjës së transmetimit Lenie-Maliq; dhe Raportit Tekniko-Ekonomik të Hartuar nga Drejtoria e Pyjeve dhe Kullotave.

I propozojmë Këshillit të Bashkisë:

1. Të miratojë kërkesën e dhënies në përdorim të përkohshëm të fondit pyjor në pronësi dhe administrim të Bashkisë Maliq për ndërtimin e linjës së tensionit të lartë 110 kV me një gjatësi prej 14.675km linjë elektrike dhe 16.62km rrugë ndihmëse.
2. Për zbatimin e këtij Vendimi ngarkohet Drejtoria Juridike, Burimeve Njerëzore dhe Prokurimeve Publike, dhe Drejtoria e Pyjeve dhe Kullotave, për vazhdimin e procedurave përkatëse.
3. Ky vendim hyn në fuqi sipas përcaktimeve të pikës 6, të nenit 55, të ligjit nr.139/2015 “Për vetëqeverisjen vendore” i ndryshuar .





BASHKIA MALIQ
DREJTORIA JURIDIKE, BURIMEVE NJERËZORE DHE PROKURIMET
PUBLIKE

Nr _____ Prot

Maliq, më 06.07.2024

RELACION

Për dhënien në përdorim të përkohshëm të fondit pyjor në pronësi dhe administrim të Bashkisë Maliq për ndërtim linjë elektrike Lenie-Maliq nga kompania Grabova 2.

Bazuar në Ligjin nr. 139 datë 17.12.2015 “Për Vetëqeverisjen vendore” i ndryshuar, neni 8, 9, pika 1, neni 54 “Detyrat dhe kompetencat e Këshillit Bashkiak, neni 55 “votimi”, neni 64 “Kopetencat dhe detyrat e Kryetarit të Bashkisë”; Ligj nr. 115/2014 datë 31.7.2014 “Për ndarjen administrativo-territoriale të njësisve të qeverisjes vendore në Republikën e Shqipërisë”; Ligj nr. 57/2020 datë 30.4.2020 “Për pyjet” neni 23; Vendimi i Këshillit të Ministrave nr. 433 datë 8.6.2016 “Për transferimin në pronësi të Bashkive të pyjeve dhe të kullotave publike...”, i ndryshuar; Vendimin e Këshillit të Ministrave nr. 559 date 29.07.2022 “Për përcaktimin e çmimeve dhe tarifave për dhënien në përdorim të fondit pyjor/kullosor”; Udhëzimi nr. 1, date 09.06.2016 i Ministrit të Mjedisit “Për rregullat, procedurat e kërimit, të shqyrtimit e të miratimit të kërkesave për dhënie në përdorim të fondit pyjor dhe kullosor publik”; Raportit tekniko-ekonomik të Drejtoris së Pyjeve dhe Kullotave, Kontratës konçensionare e formës BOT nr.2026 Rep, nr.926/3 Kol.; **Marrëveshjes për lidhjen me rrjetin e transmetimit linja Lenie-Maliq, të Hec Grabova 2 midis OST Sh.a dhe subjektit Grabova 2 me nr. 2086/2 prot datë 19.04.2024**; Kërkesës së subjektit Grabova 2 me nr. 2283 prot datë 30.04.2024 “Për marrjen në përdorim të fondit pyjor dhe kullosor për ndërtimin e linjës së transmetimit Lenie-Maliq; dhe Raportit Tekniko-Ekonomik të Hartuar nga Drejtoria e Pyjeve dhe Kullotave.

1. Dokumentacioni i dorëzuar dhe procedura e ndjekur.

Hec Grabova 2 ka lidhur kontratë konçensionare të formës BOT për ndërtimin e hidrocentralit “Grabova 2” në Bashkinë Gramsh më datë 14 shtator 2017, dhe ka bërë dy shtesa kontrate koncensiononi datë 22.06.2018 dhe 16.07.2021.

Është paisur me VNM Paraprake më datë 16.03.2021.

Më datë 11.10.2019 është miratuar projekti i zbatimit nga Ministria e infrastrukturës dhe energjisë

Subjekti Grabova 2 është pajisur me leje për ndërtimin e hidrocentralit në Lenie të Bashkisë Gramsh me nr. 1036/13 datë 24.10.2022.

Më datë 19.04.2024 subjekti Grabova 2 ka nënshkruar marrëveshje me Operatorin e Sistemit të Transmetimit OST Sh.a për lidhjen me rrjetin e transmetimit të “Hec Grabova 2” dhe ndërtimin e linjës Lenie-Maliq 110 kV, dhe pas përfundimit të ndërtimit do të kryhet kalimi i pronësisë nëpërmjet dhurimit të linjës dhe nënstacionit Operatorit të Sistemit të Transmetimit (OST Sh.a).

Informacion rreth vendndodhjes së linjës elektrike që do ndërtohet nga shoqëria Grabova 2 :

* Bashkëngjitur relacionit është harta treguese e gjurmës ku do të kaloj linja elektrike

2. Relacioni teknik.


Me marrjen e kësaj kërkesë, Drejtoria e Pyjeve dhe Kullotave në Bashkinë Maliq ka kryer vlerësimin e saj si më poshtë:

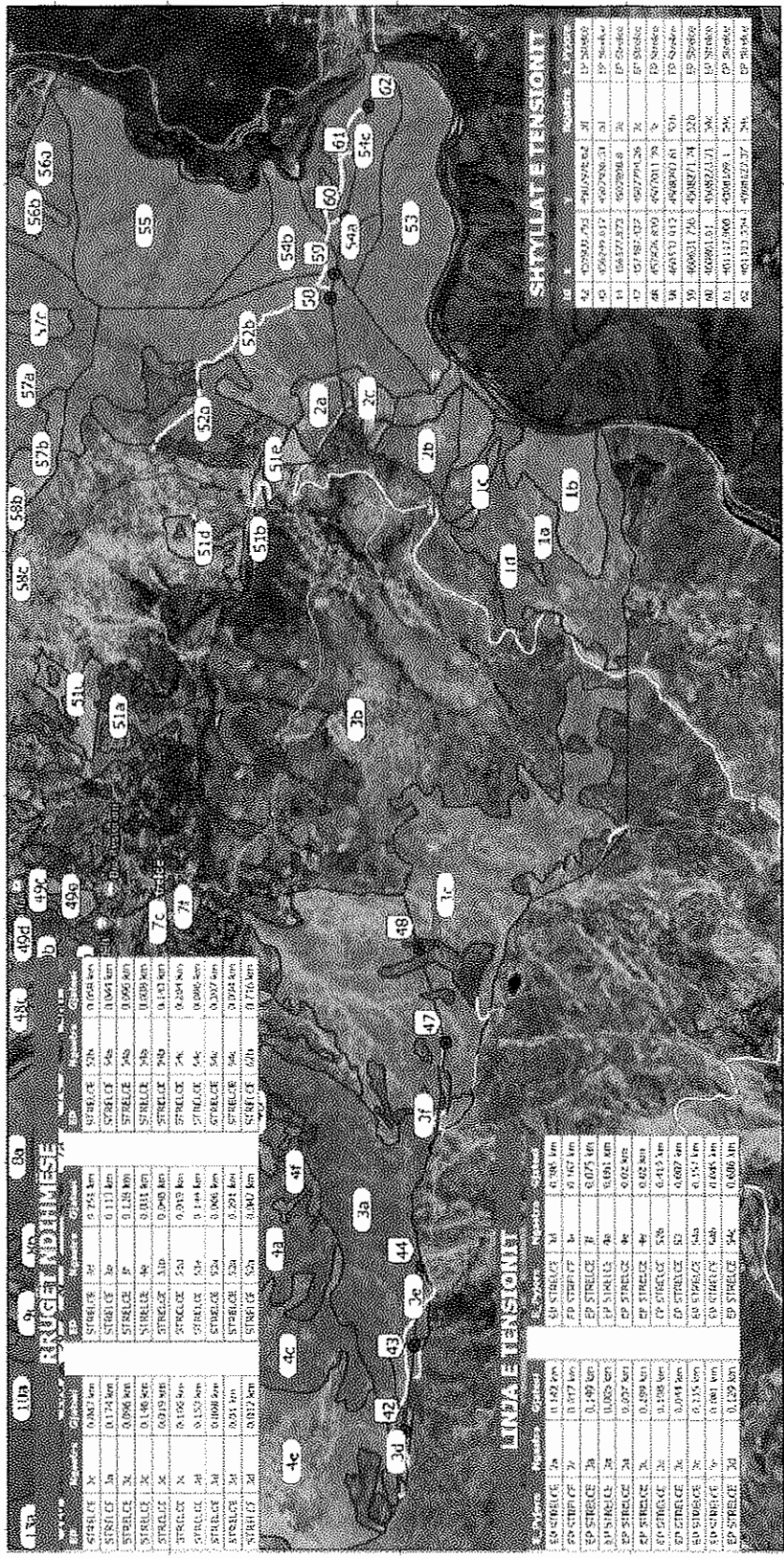
- Vendndodhjet e kërkuara ndodhen në ngastra pyjore në pronësi të Bashkisë Maliq, sipas Vendimit të Këshillit të Ministrave nr. 433 datë 8.6.2016 “Për transferimin në pronësi të Bashkive të pyjeve dhe të kullotave publike...”, i ndryshuar, dhe planeve të menaxhimit 2022;
- Kërkesa është në përputhje me procedurat e përcaktuara në Udhëzimin nr. 1, datë 09.06.2016 i Ministrisë të Mjedisit “Për rregullat, procedurat e kërimit, të shqyrtimit e të miratimit të kërkesave për dhënie në përdorim të fondit pyjor dhe kullor publik”, nëpërmjet të cilit kërkuar legjitimohet për paraqitjen e kësaj kërkesë;
- Kërkesa është në përputhje me procedurat e përcaktuara në Vendimin e Këshillit të Ministrave nr. 559 date 29.07.2022 “Për përcaktimin e çmimeve dhe tarifave për dhënien në përdorim të fondit pyjor/kullor”, Shtojca 1, Pika 13, në të cilën përcaktohen tarifat e dhënies në përdorim të fondit pyjor publik për linjë të tensionit të lartë.
- Është hartuar relacioni teknik nga Drejtoria e Pyjeve dhe Kullotave, bazuar në procedurat e përcaktuara në Vendimin e Këshillit të Ministrave nr. 559 date 29.07.2022 “Për përcaktimin e çmimeve dhe tarifave për dhënien në përdorim të fondit pyjor/kullor”. Vlera e përdorimit të fondit pyjor në shumën **1 463 500 lekë** do të derdhet për llogari të Bashkisë Maliq nga Subjekti Grabova 2 në momentin e lidhjes së kontratës së qirasë.

Pas diskutimit nga anëtarët prezentë propozojmë të merren vendimet:

1. Këshilli i Bashkisë Maliq të miratojë kërkesën e dhënies në përdorim të përkohshëm të fondit pyjor në pronësi dhe administrim të Bashkisë Maliq për ndërtimin e linjës së tensionit të lartë Lenie-Maliq nga subjekti Grabova 2 të një gjatësie linje elektrike prej 14.675km dhe 16.62km rrugë lidhëse.

KRYETARI I BASHKISË





RRUGËT INDIHMESE

EP	Shprehësja	Shprehësja	Shprehësja	Shprehësja
EP	Shprehësja	Shprehësja	Shprehësja	Shprehësja
1a	0.042 km	0.042 km	0.042 km	0.042 km
1b	0.174 km	0.174 km	0.174 km	0.174 km
2a	0.096 km	0.096 km	0.096 km	0.096 km
2b	0.146 km	0.146 km	0.146 km	0.146 km
2c	0.019 km	0.019 km	0.019 km	0.019 km
3a	0.106 km	0.106 km	0.106 km	0.106 km
3b	0.155 km	0.155 km	0.155 km	0.155 km
3c	0.008 km	0.008 km	0.008 km	0.008 km
3d	0.041 km	0.041 km	0.041 km	0.041 km
3e	0.012 km	0.012 km	0.012 km	0.012 km

LINJA E TENSIONIT

EP	Shprehësja	Shprehësja	Shprehësja	Shprehësja
EP	Shprehësja	Shprehësja	Shprehësja	Shprehësja
1a	0.162 km	0.162 km	0.162 km	0.162 km
1b	0.167 km	0.167 km	0.167 km	0.167 km
2a	0.149 km	0.149 km	0.149 km	0.149 km
2b	0.025 km	0.025 km	0.025 km	0.025 km
2c	0.025 km	0.025 km	0.025 km	0.025 km
2d	0.027 km	0.027 km	0.027 km	0.027 km
3a	0.139 km	0.139 km	0.139 km	0.139 km
3b	0.158 km	0.158 km	0.158 km	0.158 km
3c	0.045 km	0.045 km	0.045 km	0.045 km
3d	0.135 km	0.135 km	0.135 km	0.135 km
3e	0.181 km	0.181 km	0.181 km	0.181 km
3f	0.129 km	0.129 km	0.129 km	0.129 km

SHALLAT E TENSIONIT

EP	Shprehësja	Shprehësja	Shprehësja	Shprehësja
EP	Shprehësja	Shprehësja	Shprehësja	Shprehësja
1a	0.0392792	0.0392792	0.0392792	0.0392792
1b	0.06999197	0.06999197	0.06999197	0.06999197
2a	0.0477872	0.0477872	0.0477872	0.0477872
2b	0.0785422	0.0785422	0.0785422	0.0785422
2c	0.0785422	0.0785422	0.0785422	0.0785422
2d	0.0785422	0.0785422	0.0785422	0.0785422
3a	0.0451012	0.0451012	0.0451012	0.0451012
3b	0.06031736	0.06031736	0.06031736	0.06031736
3c	0.0406101	0.0406101	0.0406101	0.0406101
3d	0.0117366	0.0117366	0.0117366	0.0117366
3e	0.0133334	0.0133334	0.0133334	0.0133334

EKONOMIA PYJORE

STRELCË

HEC GRABOVA 2

NGA STRAT E FONDET PYJOR, FJELLOROR QE PREDKEN N GA

NDERFIMI U TINES, FJELLOROR

Coordinate System: WGS 1984 UTM Zone 31N


2024

LEGJENDA

- Shtylla
- Linja e transportit
- rrugë, rrëshirës, fjalë
- Kufijt e Ekonomive
- EP, Shtylla
- Kufijt Bashkia

SHALLAT E TENSIONIT

EP	Shprehësja	Shprehësja	Shprehësja
1a	0.0392792	0.0392792	0.0392792
1b	0.06999197	0.06999197	0.06999197
2a	0.0477872	0.0477872	0.0477872
2b	0.0785422	0.0785422	0.0785422
2c	0.0785422	0.0785422	0.0785422
2d	0.0785422	0.0785422	0.0785422
3a	0.0451012	0.0451012	0.0451012
3b	0.06031736	0.06031736	0.06031736
3c	0.0406101	0.0406101	0.0406101
3d	0.0117366	0.0117366	0.0117366
3e	0.0133334	0.0133334	0.0133334





RRUGJET NDIMHËSE

EP	Tipi	Udhëzimi	Udhëzimi
EP 100	100	0.27 km	
EP 200	200	0.28 km	
EP 300	300	0.25 km	
EP 400	400	0.18 km	
EP 500	500	0.18 km	
EP 600	600	0.18 km	
EP 700	700	0.18 km	
EP 800	800	0.18 km	
EP 900	900	0.18 km	
EP 1000	1000	0.18 km	

LINDIA ETENSIONIT

EP	Tipi	Udhëzimi	Udhëzimi
EP 100	100	0.18 km	
EP 200	200	0.27 km	
EP 300	300	0.27 km	
EP 400	400	0.27 km	

SHITULLAT E TENSIONIT

EP	Tipi	Udhëzimi	Udhëzimi
EP 100	100	0.18 km	
EP 200	200	0.27 km	
EP 300	300	0.27 km	
EP 400	400	0.27 km	

EKONOMIA PYJORE
PIRG-MOCAN

FIEC GJERBOVA
AG. AUTRIK E FONIT PYJOR-KULLGOR OJ PIREN NGA
NDRERTI LINES/ELEKTRIKE

Coordinate System: WGS 1984 UTM Zone 31N

2024

LEGJENDA

- Pila, Shpirt, 2024
- Pribacime DHP
- Shpirt
- Lloja e Tensionit
- rrugë ndihmëse, final
- ARIK, e Elektrore
- EP Prg. Mocan
- ARIK, Brikë

N